Google

A 477647 DUPL



SILAS WRIGHT DUNNING
BEQUEST
UNIVERSITY OF MICHIGAN
GENERAL LIBRARY

Digitized by Google



Digitized by Google

Digitized by Google

Digitized by Google

Topographie
des
Königreichs Böhmen,
darinn
alle Städte, Flecken, Herrschaften, Schlösser, Landgüter, Edelsitze, Klöster, Dörfer, wie auch verfallene Schlösser und Städte unter den ehemaligen, und jetzigen Benennungen samt ihren Merkwürdigkeiten beschrieben werden.

Verfasset von
Jaroslaus Schaller,
a St. Joseph Priester des Ordens der frommen Schulen, Ehrenmitgliede der königl. preußischen Gesellschaft naturforschender Freunde in Berlin, und wirklichem Mitgliede der gelehrten Gesellschaft in Jena.

Sechster Theil.
Czaslauer Kreis.

Prag und Wien,
in der von Schönfeldschen Handlung, 1787.

Digitized by Google

DB
197
.S28

V.6

Digitized by Google

T24-219266



Seiner

Gnaden

dem

Hochwürdigen und Hochgelahrten

Herrn Herrn

Gabriel Fliegel

Digitized by Google

des

königl. Stiftes zu Selau

regulirter Chorherren von Prämonstrat

Abte

im Königreiche Böhmen

infulirten Prälaten

und

des in Unteröſterreich zu Geras gelegenen

Prämonſtratenſerſtiftes

Patri Abbati.

Seiner

Hochwürden und Gnaden

gnädigſtem Herrn

widmet in ſchuldigſter Ergebenheit

der Verfaſſer.

Digitized by Google

Vorrede.

Noch immer vermehret sich die Anzahl meiner so edel als freundschaftlich denkenden Patrioten, die der Fortsetzung des von mir unternommenen topographischen Werks nicht nur mit vielem Verlangen entgegen sehen, sondern auch meine bis itzt in diesem Fache gemachten Sammlungen mit neuen Beyträgen von Tag zu Tag vermehren. Diesem zufolge sehe ich mich verpflichtet, dem Ehrw. Hrn. Leopold Tirsch, der Weltweisheit und freyer Künste Doktor, der hebräischen Sprache kais. königl. Translator, und Revisor in hebraicis, wie auch dem Hrn. Ernest Smrkowsky zu Chwalla, und dem Hrn. Johann Wurm zu Hradisko wohl angestellten

Wirth-

Wirthschaftsverwaltern den wärmsten Dank abzustatten, als welche durch ihre freundschaftliche Bemühungen den Inhalt des gegenwärtigen Werkes desto wichtiger, und sich hierdurch um ihr vielgeliebtes Vaterland ungemein wohl verdient gemacht haben.

An der Richtigkeit der bey sämtlichen Gütern und Herrschaften angeführten Besitzer und Ortschaften wird man wie jetzt, eben so auch ins künftige um desto weniger einen Zweifel tragen können, indem alles dieses nach einer genauen Einsicht und Beurtheilung des k. k. Kreisamts vor sich geht.

Prag, den 31ten März 1787.

Jaroslaus Schaller.
aus den frommen Schulen.

Czas=

Czaslauer Kreis.

Czaslawsko.

Czaslawskey Krag.

Circulus Czaslauienſis.

Gränzet gegen Mitternacht mit dem Kaurzimer und Chrudimer, gegen Aufgang mit dem Chrudimer Kreiſe und dem Markgrafthum Mähren, gegen Mittag mit dem Taborer Kreiſe und Markgr. Mähren, gegen Abend abermal mit dem Taborer und Kaurzimer Kreiſe. Die gröſte Länge dieſes Kreiſes enthält von Swietinow bis Holeiſchow 9 böhmiſche oder 18 Stundenmeilen, ſeine gröſte Breite entgegen von Hoſken bis Konarowicz beläuft ſich auf acht böhmiſche oder 16 Stundenmeilen. Ehedem war dieſer Kreis ſehr reich an Silber, Kupfer und Bleybergwerken beſonders in der Gegend bey Kuttenberg, wie auch in dem Saazer Gebirge (Žďiarſky Hory,) bey Lipnicz/

Ledecz, Maleschau, Petrowicz, Przibislaw, und Deutschbrod. Die herrlichen Ausbeuten, die man hier ohne Unterlaß aus dem Schooße der Erde häufig geholet hat, lockten die Mährer herbey, die zu wiederholten malen die hiesigen Bergleute überfallen, dieselben auf mancherley Art und Weise getödtet, den Bergbau hierauf selbst betrieben, und schwer mit Silber und anderm gewonnenen Erzte beladene Wägen nach ihrem Lande geführet haben. Dieses machte unsern Herzog Boleslaw I. bey Zeiten aufmerksam; er schickte derohalben ohne Verweilung einen ziemlichen Antheil seiner Mannschaft dahin ab, die den unrechtmässigen Besitzern Einhalt machen, und die Bergwerke abermal mit einheimischen Bergleuten besetzen sollten. Allein der geringe Verlust, den die Mährer bey solcher Gelegenheit erlitten haben, schreckte sie keineswegs ab neuen Versuch wieder bald darauf auf Böhmen zu wagen. Sie kehrten in kurzer Zeit von Hungarn unterstützet in desto größerer Anzahl nach Böhmen wieder zurück, und bemächtigten sich neuerdings der gesagten Bergwerke. Da sie sich aber am sichersten zu seyn glaubten; wurden sie wider all ihr Vermuthen im J. 957 überfallen, und mit blutigen Köpfen aus Böhmen verwiesen. Hierauf faßte der obgenannte Herzog den seltsamen Entschluß, die sämmtlichen Gruben einstürzen zu lassen, um solche ungebetene Gäste desto gewisser von diesen Gegenden abzuhalten. Und obgleich die hierkreisigen Bergwerke für jezt keineswegs den Hauptgegenstand der Einwohner ausmachen, so sind doch viele andere Zweige des Ma-

nu-

nufakturwesens, durch welche das Kommerz sowohl in als ausser Lande mit vielen Landesvortheilen von Jahr zu Jahr blühender wird, und zu größerer Vollkommenheit gereichet. Man zählet bereits in diesem Kreise Barchentfabrik zu Žleb und Tupadl 1. Bänderfabrik zu Goltsch Jenikau 1. Granatenfabrik zu Swietla 1. Knöpffabrik eben daselbst 1. Wollenzeugfabrik zu Heralecz 1. Ferner findet man daselbst Bleichen zu Frauenthal, Heralecz, Hoischin, Peczkau, Žleb, Schrittens, Stiepanow, Studenecz, Wognu Miestecz, Windig Jenkau, Polna, Chotieborž, auf der Herrschaft Habern, Kaczow, Maletsch, und bey dem Freysasse Schwenda. Kattun- und Leinwanddrucker zu Deutschbrod, Kuttenberg, Polna. Eisenhammer und Schmelzofen zu Kralowitz, Wognow Miestetz, und auf der Herrschaft Martinitz, jener aber auf der Polnauer Herrschaft wird aus Mangel des nöthigen Holzes nicht mehr betrieben. Schwarz- und Schönfärber zu Chotieborž, Czaslau, Heralecz, Kuttenberg, Lukawecz, Neuhof, Ledecz, Polna, Przimiskau, Sehuschitz, Swietla, Deutschbrod. Flußsiedereyen zu Damirow, bey dem Freysaße Schwenda, zu Habern, Hogeschin, Hradek, Jinditz, Janowitz, Goltsch Jenikau, Kluk, Martinitz, Koschetitz, Swietinau, Libitz, Lukawecz, Maleschau, Mezyless, Maletsch, Neuhof, Neuesdorf, Okrauhlitz, Podhorzan, Kralowitz, Sautitz, Sehuschitz, Žleb, Selau, Sedlecz, Studenecz, Schrittens, Willmow, Windig Jenikau, Wiklantitz, Wostrow, Zbraslawicz, Zrucz, Pollerskirchen, und auf der

Herrschaft Ledecz und Kaczow. Glashütten zu Kaczow, Schrittens, Windig Jenikau, Rosochatecz, Zbraslawicz, Zrucz, und auf der Herrschaft Swietla und Wostrow. Glasschleifer, Maler und Vergolder zu Pollerskirchen, Goltsch Jenikau, und auf der Herrschaft Swietla. Gold- und Silberarbeiter zu Kuttenberg und Deutschbrod. Maler zu Czaslau, Kuttenberg, Polna, Kraupen, Lukawecz, Deutschbrod. Papiermühlen zu Kaczow, Studenecz, und auf der Iglauer, Ledeczer, Polnauer und Swietlauer Herrschaft. Büchsenmacher zu Kuttenberg, Goltsch Jenikau, Pollerskirchen, Deutschbrod. Rohrschmide zu Maleschau. Nadler zu Kuttenberg. Kupfer- und Messerschmiede zu Kuttenberg und Deutschbrod. Steinschneider zu Kuttenberg. Salniterſieder zu Czaslau, Neuhof, Kuttenberg, Lukawecz, Haber. Spengler zu Czaslau, Kuttenberg, Deutschbrod. Tuchmacher zu Chotieborz, Heralecz, Humpolecz, Kuttenberg, Ledecz, Martinitz, Kralowicz, Pollerskirchen, Polna, Przibislaw, Deutschbrod. Uhrmacher zu Kank, Kuttenberg, Czaslau. Wollenzeugmacher zu Kank, Heralecz, Kaczow, Studenecz, Kuttenberg, Willimow. Zinngiesser zu Kuttenberg und Polna. Ferner findet man in diesem Kreise 1145 Leinweber- und 21 Strumpfwirkerstühle, ohne der namhaften Anzahl der Strumpfstricker zu gedenken. Uebrigens ist auch in diesem Kreise für das Jahr 1785. an Flachs 3249 Cent. 70 Pf. und folglich um 903 Cent. mehr als 1784, an Hanf 55 Cent. 25 Pf., an Portasche 1097 Cent., an Sal-

ni-

niter 81 Cent., an Schafwolle 1398 Cent. 45 ¾ Pf. erzeuget worden. Die ganze Anzahl der sämmtlichen Artisten und Manufakturisten im ganzen Königreiche Böhmen wird bey der Stadt Prag angeführet werden. Die böhmische Sprache herrscht in diesem ganzen Kreise, einige wenige Gegenden, die mit dem Markgrafium Mähren gränzen, ausgenommen, dergestalt allgemein, daß man nicht für nöthig findet, solches künftig bey einer jeden Herrschaft zu wiederholen. Doch wird in den Städten, wie hier in allen böhmischen Kreisen gewöhnlich ist, eben so deutsch als böhmisch gesprochen.

Die Hauptflüsse in diesem Kreise sind:

1) Der Fluß Sazawa, er nimmt seinen Ursprung an den mährischen Gränzen nicht ferne von dem ehemaligen Cisterzienserstifte Saar oder Ždiar aus dem großen Teiche Ždarsko, richtet seinen Lauf gegen dem Dorfe Sazau (Sazawa), von dem er auch ursprünglich seine Benennung empfängt, eilet von dannen nach Přzimislau, nimmt bey Deutschbrod den Bach Schlapanka, und Žabinecz auf, begrüßet Okrauhlicz, Swietla, Ledecz und Hammerstadt, verschlucket ober Sauticz den Fluß Želiwka, tritt bey Kacžow in den Kaurzimer Kreis ein, reißt bey Sternberg die Blanicze mit sich, krümmet sich bey Sazawa, Kammerburg, und Porzicz ferner fort, machet die Gränzscheidung zwischen dem Berauner und Kaurzimer Kreise, und stürzet sich endlich unter Dawle in die Moldau. Dieser Fluß führet nicht allein verschiedene Gattungen der besten Fische, son-

dern leistet auch den Gebirgsleuten sehr gute Dienste, mittelst dessen ein ansehnlicher Vorrath an Brenn- und Bauholz alljährig nach der Hauptstadt Prag geflößet wird. Doch trocknet er bey anhaltender großen Dürre auch dermassen aus, daß man ihn fast mit trocknem Fuße durchsetzen kann. Im Jahre 1140 den 23. Nov. soll sich das Wasser in diesem Flusse plötzlich verloren haben, welches von 1 bis 6 Uhr dergestalten anhielt, daß viele Menschen herbey geloffen sind, und eine große Menge der schönsten Fische und Krebse im Trockenen gesammelt haben. a)

2) Želiwka entspringt im Bechiner Kreise nächst an dem Dorfe Wessela, eilet nordwärts der Stadt Pilgram zu, nimmt bey Krasikowitz einen von Neustift herzueilenden unbenannten Bach auf, erreichet Selau, und nimmt in dieser Gegend den Namen Želiwka an, da er bis hieher noch unbenannt blieb, vereiniget sich nächst an Selau mit dem Bache Trnawka, begrüßet Zahradka, Kralowicz, und Borowsko, und fällt unter Sautitz in die Sazawa.

3) Daubrawa (Dobrawa) entsteht aus mehrern Teichen, die zwischen Borowa und Kreuzberg liegen, drängt sich zwischen Chotieborž und Libitz durch, eilet von dannen dem Schloße Westecz zu, begrüßet Žleb und Zbislau, schwemmt bey Horka etliche Teiche durch, und steigt bey Taborzy in die Elbe.

Czaslau.

a) Cont. Cosm. Neplacho a Gelas. Mon. T. 4.

Czaslau.

Eine königl. Kreisstadt mit Mauern, liegt in einer offenen Ebene an der Wiener Poststrasse 10 Postmeilen von Prag ostwärts entfernt, zählet in der Vorstadt 92, in der Stadt aber 161 großentheils wohlgebaute Häuser, führet im Wappen eine Stadtmauer mit offenem Thore und dreyen Thürmen, auf deren mittlerm der böhmische Löw, auf den übrigen zweyen aber ein blasender Thurner vorgestellet wird, und ist mit einem 5716 Quadratklafter großen Markte, in dessen Mitte eine 6 Klafter hohe Bildsäule errichtet ist, wie auch mit einem königl. Kreisamt, einem Kreisbankalinspektorat, Trankfteueramte, mit einer Tabakgefällsniederlage, und einer k. k. Poststation versehen, von dannen 1 Post bis Kolin, und eben so viel bis Goltz-Jenikau gerechnet wird. Die Bürger beförderten ehedem ihre Nahrung hauptsächlich durch ein häufiges Bierbräuen, heut zu Tage aber besteht dieselbe nebst dem gewöhnlichen Stadtgewerbe größtentheils in einem mittelmäßigen Ackerbaue, und in der Salitersiederey. Unter die ansehnlichen Gebäude verdienen hier vorzüglich versetzt zu werden: 1) Das Rathhaus, darinn nebst vielen Gnadenbriefen, die der hiesigen Stadtgemeinde von den K. K. Wenzel IV., Ladislaw, Rudolph II., Ferdinand II. III. und Leopold mitgetheilet, und von der seligen Andenkens K. K. Maria Theresia bestätiget worden sind, auch Landtagsvorladungen unter Originalfertigung K. Ferdinands III., und

dann ein, noch von der Zeit des schwedischen Einfalls her, von messingenem platten Drate geflochtener Panzer aufbewahret werden. 2) Die herrliche Dechantkirche unter dem Titel der Ap. Petri und Pauli, und Patronatsrechte des Stadtmagistrats, die schon auf das Jahr 1361. 71. 81. und 89. als Pfarrkirche vorkömmt. a) Diese Kirche ist sammt ihrem Thurme, den einige für den höchsten in ganz Böhmen halten, 1452 den 27. Aug., und 1522 den 15. April mit einem großen Theil der Stadt eingeäschert worden. b) Noch zu Anfang des vorigen Jahrhunderts war ein von Stein gehauenes Grabmal des berufenen Landesverwüsters Johann Zizka v. Trocznow in dieser Kirche zu sehen, dessen Leiche die hiesigen Bürger von der Königgrätzer Stadtgemeinde erbeten, und dieselbe in der Hauptkirche ihrer Vaterstadt zur Erde bestattet haben; Seine Grabschrift war daselbst an einer Säule, an welcher auch sein Streitkolben hang, in folgenden Worten abgefaßt: Anno 1424 die Jovis ante festum Galli vita functus Ioannes Zizka a Calice, Rector Rerum publicarum laborantium in nomine et pro nomine Dei hoc templo conditus est. Gregorius avunculus P. P. Nach der Schlacht am weißen Berg aber, als die kaiserlichen Truppen ihren Rückmarsch nach Mähren über Czaslau genommen haben, nahm der berühmte Feldherr Buquoi den

a) LL. Erect. Vol. I. R. 2. K. 6. Vol. 2. A. 3. Vol. 3. G. 3.

b) Lup.

den oben gesagten Kolben mit sich, Wilhelm v. Wrzezowecz aber ließ das sämmtliche Grabmal zerstören, und aus der Kirche wegräumen. c) Daß also Zizka in der hiesigen Dechantkirche seine lezte Ruhestätte gefunden habe, hat seine Richtigkeit; allein ob Zizka daselbst ohne seine Haut begraben worden, und ob die 1743 im Monate Nov. aus dem alten Zeughaus von Glaz nach Berlin überbrachte Trommel, eben dieselbe sey, die mit Zizkas Haut, wie er es seinen Truppen selbst eingerathen haben soll, bespannt war, wird billig bezweifelt. d) Die Abschriften der übrigen häufigen Grabsteine, die hier vorhanden sind, konnte ich ungeachtet meiner wiederholten Bitte nicht erlangen. Die eigentliche Epoche von der Anlegung dieser Stadt aus unsern Schriftstellern bestimmen zu wollen, würde eben so viel seyn, als sich dem Geleite eines Blinden gänzlich überlassen. So verschieden und so widersprechend sind hierinnfalls ihre Meynungen, daß man die Unrichtigkeit derselben ohne alle Mühe von selbst einsehen kann. Hageken kostete es hier eben so wenig als bey andern Städten einen Mann mit Namen Czaslaw zu erdichten, der beym Herzog Brzesomyl in großem Ansehen gestanden, und die Stadt Czaslau im Jahre 796 angelegt haben soll. Diesem folgte ganz treulich unser Stransky

c) Stransky l. c. Reiffenstuell. Hist. S. J. P. 3. L. 4.
d) Köhlers Dissert. de Elogio Ioh. de Troczonova. Goetting 1744. Gundling in den deutschen Churfürstenstaaten T. 1. Sect. 1. §. 42.

Digitized by Google

nach, ohne sich, was er doch sonst nicht gewohnt war, um die Richtigkeit dieses historischen Satzes viel zu bekümmern. Balbin, e) der die Ungereimtheit dieses Berichts einigermassen eingesehen haben mag, wich davon ab, und ließ andre zwey Brüder mit Namen Czas und Slaw aus dem Geschlechte der Hrn. Woraczicz̆ky auftreten, welche in eben dem gesagten Jahre den ersten Grund zu dieser Stadt gelegt, und dieselbe untereinander getheilt haben sollen. Er fand auch bald einige wenige Anhänger, die seiner Meynung nicht nur gerade zu beypflichteten, sondern auch den noch heut zu Tage auf dem hiesigen Marktplatze vorhändigen großen Stein zur Bestimmung der ausgemessenen Gränzen anzuweisen sich beygehen ließen. So viel ist richtig, daß Czaslau schon zu Anfang des dreyzehnten Jahrhunderts eine ziemlich befestigte Stadt gewesen, und unter der Zahl derjenigen Städte mit begriffen war, die Przemysl Ottokar II. gleich beym Anfange seiner Regierung vielen böhmischen Herren entzogen, und der königlichen Kammer unterworfen hatte.

Im Jahre 1421 ergab sich Czaslau an die Prager, und bald darauf wurde in der hiesigen Pfarrkirche am Tage des h. Marcellus ein allgemeiner Landtag gehalten, dem auch Konrad Prager Erzbischof nebst vielen andern aus dem Herrn- und Bürgerstande sowohl aus Böhmen als Mähren beygewohnet haben. Man setzte auf diesem Landtage eine Klag-

e) Miscel. L. 3. c. 7. §. 1.

Klagschrift wider den K. Siegmund auf, wählte Koributen zum König von Böhmen, und versprach einander in allen möglichen Fällen mit gemeinschaftlicher Hülfe beyzuspringen. f) Diese neu errichtete Bundesgenossenschaft, und die Feindseligkeiten, welche die Prager schon eine Zeit lang bey verschiedenen Gelegenheiten wider die Taboriten ausgeübet haben, mögen Zizken dahin verleitet haben, daß er 1423 die Stadt Czaslau überrumpelt, viele hundert Menschen getödtet, und nebst dem zu Anfang des vierzehnten Jahrhunderts daselbst gestifteten, und 1388 durch die Freygebigkeit des H. Proczko v. Jedlczan mit namhafen Zinsungen versehenen Minoritenkloster, davon hier noch einige Spuren anzutreffen sind, auch eine große Anzahl wohlgebauter Bürgerhäuser in einen Steinhaufen verwandelt hatte. g) Im Jahre 1449 versammelten sich hier abermal die sämmtlichen Landesstände, und hielten einen Landtag, der vom 26. July bis auf den 17ten Tag im Monat Sept. fortgesetzet wurde. Man berathschlagte sich daselbst über verschiedene wichtigen Gegenstände, hauptsächlich aber darüber, wie man den neunjährigen Prinzen Ladislaw nach Böhmen bringen könnte. h) Im Jahre 1618 gieng nicht ferne von dieser Stadt ein blutiges

Treffen

f) Specimen Cod. Diplom. Moraucici a Gelas. Mon. T. 4. Hagek. Paproc. de Statu Dom. & Orig. Vrb.

g) LL. Erect. Vol. 12. B. 8. Benes. Gelas. Theobald in Hussit. Edit. nov. 1 Th.

h) Cochlaeus a Lupac, Paproc. de Orig. Vrb.

Digitized by Google

Treffen vor zwischen den böhmisch n Protestanten und dem kaiserlichen Feldherrn Heinrichen von Dampierre. Die Böhmen mußten zwar anfänglich weichen, gewannen aber bald darauf die Oberhand, schlugen Dampierren in die Flucht, verfolgten ihn bis Lomnicz, und brachten ihm daselbst eine zweyte Niederlage bey. Im Jahre 1402, oder wie andere wollen, das Jahr darauf den 13. August ist Smilo Flaßka von Riesenberg von den Kuttenbergern zwischen Czaslau und Kuttenberg erschlagen worden. Er verfaßte ein überaus schönes Buch unter dem Titel: Mlada Rada, oder die jungen Rathgeber. i) Zu Anfange des siebenzehnten Jahrhunderts kam hier zur Welt Johann Korzinek. Er trat 1641 in den Jesuitenorden ein, und machte 1675 seine mit unzähligen Mährchen durchgewebten Stare Pamietj Kutnohorske durch den Druck bekannt. k) Im Jahre 1766 legte Anton Ignatz Bojan, hiesiger Bürger, eine Stiftung von 3000 fl. an, davon ein jährliches Stipendium von 56 fl. 15 kr. für ein oder zwey Knaben aus dem Bojanischen Geschlechte, in Ermanglung der männlichen Descendenten aber für das hiesige Bürgerspital bestimmt wurde. Das Vorschlagsrecht hiezu räumte der Stifter dem Czaslauer Stadtrathe ein.

Gut

i) Lupac.
k) Balbin Boëm. docta.

Gut Kluk.

Gehörte ehedem den Rittern Lukaweczky und Materna. Nach der Zeit gelangte selbes an das Geschlecht der Freyherrn von Obiteczky, von denen es die jetzige Besitzerinn Antonia Freyinn v. Lazzow, geborne Freyinn Obiteczky von Rabenhaupt erblich übernommen hatte. Hieher gehören:

1) Kluk, Kluky, Klucze von 31 N. mit einem durch die Freyherrn v. Obiteczky niedlich erbauten Schlosse, und einer nach Czirkwicz einverleibten Komendatkirche unter dem Titel des heil. Johann Taufer, die schon 1384 mit eigenen Pfarrer versehen war, a) und darinn noch heut zu Tage viele Grabstätten der oben genannten Ritter Lukaweczky und Materna anzutreffen sind; liegt 10 Postmeilen von Prag und ¼ Stunde von Czaslau westwärts entfernt, und hat einen trefflichen Waizenboden.

2) Chwalowicze von 45 N. liegt 1 Stunde von Golesch Jenikau westwärts.

Herrschaft Neuhof.

Gegen das Jahr 1522 übernahm selbe Hynek Martinicky von dem Sedletzer Abte Georg um 1167 Sch. 4 Gr. 5 Pf. a) Zu Ende des sechzehnten Jahrhunderts hielt solche im Besitze Johann Lukas Freyherr

a) LL. Erect.

aa) Chron. Sedlic.

herr von Zerotin. b) Diesem folgte zu Anfange des siebenzehnten Jahrhunderts Kaspar v. Zerotin, der zwar der protestantischen Lehre ungemein eifrig beygepflicht, doch aber gegen die Jesuiten sich allemal sehr freygebig bezeiget hatte; wozu seine Gemahlinn sehr vieles beygetragen haben mag, die schon eine geraume Zeit her gut katholisch gesinnet, und 1624 den nämlichen Tag, da ihr Gemahl mit Tode abgieng, der römisch katholischen Lehre gänzlich beygefallen war. c) Nach der Zeit gelangte diese Herrschaft an die Grafen v. Wiežnik, und bald darauf gegen die Mitte des jetzigen Jahrhunderts an den Grafen Karl von Bathiany, d) von dem selbe der jetzige Besitzer Johann Karl Reichsgr. Chorek v. Chorkowa und Wognin, Großkreuz des h. Stephansordens, oberster Erblandthürhütter in Oesterreich ob der Enns, Sr. k. k. apost. Maj. wirkl. geheim. Rath, Kämmerer und Generalfeldzeugmeister käuflich übernommen hat.

Diese Herrschaft hat zwar durchgehends einen treflichen Waizenboden, und wird mitten von dem sogenannten Bach Kleinar durchgeschwemmt, der bey Damirow entspringt, seinen Lauf nordwärts bey Czaslau gegen Trzebetitz, Czirkwitz und Neuhof richtet, wo er bald darauf den Kuttenberger Bach aufnimmt,

b) Karl Ritter von Bienenberg böhm. Alterthum 2 Th.

c) Prager Landt. v. J. 1615. Hist. S. J. P, 3. L. 4.

d) Bernard. Erber Notit. Illustr. regni Boëm.

nimmt, und bey Alt Kolin im Kaurzimer Kreise in die Elbe fällt. Dieser Herrschaft sind einverleibt:

1) Neuhof, Nowy Dwory, Nouae Villae ein auf die Veranstaltung des Graf. Bernard von Wieżnik erklärter Marktflecken mit einem prächtigen Schlosse, das mit einer schönen Kapelle unter dem Titel des h. Martinus gezieret, und mit wohl angelegten Obst- Zier- und Fasangärten versehen ist, zählet 85 Häuser, führet im Wappen ein Thor mit 2 Thürmen, zwischen welchen ein weißer Windhund, als ein Merkzeichen des Wieżnikischen Geschlechtswappen, vorgestellet wird, und liegt 9 Postmeilen von Prag links an der Wiener Poststrasse, ½ Stunde von Kuttenberg, und eine Stunde von Czaslau nordwärts entfernt. Das Gebäu der Dominikaner, deren hier fünf an der Zahl vom Bern. Grafen von Wieżnik, und dessen Gemahlinn Barbara geborn. v. Schwihowsky gestiftet wurden, ist 1785 laut eines allerhöchsten Hofdekrets dem hiesigen Schulfond gewidmet worden. Die hiesige Schloßkapelle wird dermal durch einen von dem jetzigen Besitzer fundirten Administrator versehen.

2) Karcschiner, oder Katschiner Jäger- und Hegershaus von 2 N. 3) Owezar von 6 N. gehörte im sechzehnten Jahrhunderte den Großeltern unsers Bohuslaus Balbinus. e) 4) St. Jakobidorf, Mons St, Iacobi von 39 N. mit einer von lauter Quatersteinen erbauten Kirche unter dem Titel des heil.

Ja-

e) Misc. L. 3. c. 3. Paproc. de Statu Equest.

Jakobs Ap. darinn nebst mehrern Grabsteinen des Hrn. von Zerotin und Schwihowsky auch eine von Kalkstein prächtig verfertigte Grabstätte der Gräfinn Katharina von Arko anzutreffen ist mit folgender Grabschrift: D. T. O. M. Vt penetres lector quantam tegat vrna Matronam, Te dolor ex paucis noſcere multa iubet. Dux Charitum Catharina latet lux cara pudoris, Clara maritalis gemmaque, lexque thori, Arcensis Comitis coniux generosa Philippi. Allem Ansehen nach ist diese Kirche von den Sedlecer Cisterziensern, da noch der größte Theil dieser Herrschaft ihnen zugehöret hatte, aufgeführet worden, welches mich die häufig hier angebrachten Bildsäulen verschiedener frommen Männer aus diesem Orden veranlassen zu glauben; so viel ist laut der Errichtungsbücher gewiß, daß selbe 1384 mit eigenem Seelsörger versehen war.

5) Czirkwicz, Czirhowicze, an der Wiener Poststrasse mit einer Pfarrkirche unter dem Titel des h. Laurenz, die schon auf das Jahr 1384 als Pfarrkirche vorkömmt; sie ist 1722 vom Adam Graf. v. Wratislaw Bischofe zu Leutmeritz konsekriret worden. In dieser Kirche wird ein uraltes Gemälde der schmerzhaften Mariä, so von den Hrn. Schwihowsky her überbracht worden, der angebrachten Kunst wegen von allen Kennern bewundert. Dieses Dorf zählet samt der 6) Netrzeber und 7) Wrabczower Mühle, und den 8) Jakober Teich Chaluppen 36 N. Diese letztern liegen an einem großen Teiche, der im Umkreise $\frac{3}{4}$ Stund hält.

9)

9) Netrzeb ein Mayerhof. 10) Wasserkretschme, ein Hof und Gasthaus.

11) Loch, Lochy, w Lossich, Mel, ein Mayerhof und eine Mühle, mit einer Kirche unter dem Titel des heil. Bonifazius M., die schon auf das Jahr 1384., und 1411. als Pfarrkirche vorkömmt; f) Dieser Ort mag den Namen Loch von einer unterirdischen Höhle, die man unter der hiesigen Kirche antrift, ererbet haben; zählet samt 12) Kleinarer Mühle und 13) Trzebeschitz, Trzebessicze, Trzebeticze 40 N. Dieses Dorf ist mit einem Mayerhofe und einem Schlosse versehen, das von den Grafen Wlezník angelegt, doch nicht zu Ende gebracht worden ist, jetzt aber liegt selbes großentheils verwahrloset.

14) Neuwirthshaus. 15) Zur Gans, oder Gänserwirthshaus sammt 16) St. Nikolaidorf von 34 N. mit einer St. Niklaskirche, deren Erbauung gleichfalls den Sedletzer Ciskerziensern beygeleget wird.

17) Zaborz, Zaborzy, von 38 N. liegt zwischen lauter Fichtenwaldungen (Bor), daher selbes auch den Namen entlehnet hat, und ist mit einer Pfarrkirche unter dem Titel des heil. Prokop Ab. versehen, die 1384 mit eigenem Seelsorger besetzt war, nach der Zeit nach Czirkwicz einverleibt, und gegen die Mitte dieses Jahrhunderts abermal zu einer Pfarrkirche erkläret wurde. In hiesigen Fichtenwaldungen wachsen häufige Waldspargel, die an Geschmack und Güte die Gartenspargel oft übertreffen.

18)

f) LL. Erect. Vol. 8. P. 2.

18) Bernardow, mit einem Mayerhofe, von 18 N. 19) Kobylnicz, von 24 N.

20) St. Katharinadorf, von 46 N. mit einer St. Katharinakirche. 21) Lischitz, von 12 N. 22) Moraschitz, von 23 N. 23) Sallowitz, Sulewitz, von 2 N.

24) Hageker Jägerhaus, samt einem Mayerhofe von 2 N.

25) Landschower Mühle. 26) Graber Hegerhaus. 27) Borowa, von 6 N. liegt bey Zbraslawitz mehr als zwey Meilen von Neuhof entfernt, samt folgenden Dörfern 28) Autieschenowitz, von 10 N. 29) Radwanczicz, mit einem Mayerhofe von 9 N. und 30) Herlin, gleichfalls mit einem Mayerhofe von 14 N.

31) Klonda, Hegerswohnung am Teiche Piawka. 32) Haltirziker Hegerhaus.

K. K. Kammeradministrationsgüter Aumonin und Krzesetitz.

Aumonin gehörte 1511. und 1569. dem H. Joh. Salawa von Lippa a), und fiel nach der Zeit den Freyh. von Rabenhaupt zu. Krzesetitz entgegen gelangte käuflich 1591. von einem gewissen H. Hassa an den damaligen kuttenberger Primator, der es 1612., als er ohne männlichen Erben starb, laut seines letzten Willen an die kuttenberger Stadtgemein-

a) Prager Landt.

meinde abtrat. Als nun aber Ferdinand II. den herrlichen Sieg erworben hatte, wurden diese Güter an den königl. Fiskus gezogen, und bald darauf 1626. den zu Kuttenberg neu eingeführten Jesuiten kraft eines kaiserl. Hofdekrets zu ihrem nöthigen Unterhalte angewiesen. Nach der Aufhebung dieses sämtlichen Ordens aber fielen diese beyden Güter so wie alle Besitzungen auch der übrigen später aufgehobenen Klöster dem Religionsfond im Königreiche Böhmen zu. Die Nahrung der hiesigen Landesleute besteht theils in der Viehzucht, theils im Ackerbaue, der nach Verschiedenheit der Lage bald schlecht, bald mittelmässig ist, bey Krzeßetitz aber trift man einen treflichen Waizenboden an. Hieher gehören:

1) Krzeseticze sammt den hierzu konskribirten 6 einschüchtigen Häusern von 71 N., mit einer Kirche unter dem Titel der heil. Margareth, die schon 1384 mit eigenem Seelsorger versehen war, und 1644 durch die Jesuiten wieder neu hergestellet wurde. Man trift bey dieser Kirche verschiedene Grabsteine an, deren etliche mit einer Dohle, die andern aber mit 3 Amscheln bezeichnet sind, die Grabschriften aber sind durch die Länge der Zeit gänzlich unlesbar geworden. Bey der 1764 neuerdings vorgenommenen Verbesserung der Kirche eröffnete man von ungefähr ein Grab, darinn man ein paar lederne Stiefel, die noch fast ganz frisch waren, übrigens aber nicht die geringste Spur von einem Sarge, Gewand, und von den Knochen entdecket hatte. Man baute hier vor einigen hundert Jahren auf Silber, weil aber die Aus-

beuten gar zu gering waren, wurde das Unternehmen bald wieder abgestellet. Im Jahre 1646 schlug der schwedische Feldherr von Wittenberg nächst an diesem Dorfe sein Lager auf, nachdem er kurz vorher den kaiserlichen Truppen eine ziemliche Schlappe beygebracht hatte. a)

2) Chrast von 28 N. 3) Krupa von 16 N. 4) Hagek von 11 N. neu angelegtes Dorf.

5) Nesskarecdicze sammt den hierzu konskribirten einschichtigen Häuseln von 38 N. mit einer von der Dorfgemeinde erbauten St. Johann v. Nep. Kapelle. 6) Pukerž, Pucherž von 22 N. ein ehemaliger, jetzt aber unter die Unterthanen zertheilter Meyerhof. 7) Persteinitz sammt 2 hieher konskribirten einschüchtigen Häuseln von 16 N.

8) Pržitoka, Pržitoky, Bretoch von 22 N. davon 7 nach Kuttenberg gehören. Gehörte anfänglich dem Olmützer Bischof Bruno, der es 1250 um 70 Mark Silber an das Sedlitzer Kloster abtrat, dann gelangte selbes vor der Schlacht am weißen Berg an den H. Ladislaw Hrobczicžky, wurde aber 1623 den 18. Februar vom kön. Fiskus an die Frau Kunegunde von Kunowicz um 28125 Schock abgetreten. c) Von dieser Frau gelangte dieses Dorf an Albert en Liebsteinsky von Kollowrat, der selbes 1631 an die Jesuiten zu Kuttenberg käuflich überließ. d)

9)

b) Hist. S. I. P. 4. L. 4.
c) MS.
d) Hist. S. I. P. 4. L. 2.

9) Bilan, Bilany von 29 N. Dieſes Dorf brachten die kuttenberger Jeſuiten gleichfalls gegen das Jahr 1631 käuflich an ſich. e)

10) Krzeſetitzer Mühle von 2 N., die bey Kuttenberg konſkribiret ſind.

11) Babienitz, Pabienicze, ehedem ein Flecken, jezt aber ein Dorf, zählet ſammt einer Mühle und Forſchaluppe 51 N. Die Anlegung dieſes ehemaligen Fleckens legt Hagek und Balbin einem gewiſſen Pabien, dem Stammvater der Freyherrn v. Woračziczky auf das Jahr 803 bey, ob dieſe gleich den Namen Woračziczky ſelbſt nach dem Geſtändniß des Hrn. Franks von Frankenberg erſt im funfzehnten Jahrhundert angenommen haben. f) Zu huſſitiſchen Zeiten iſt dieſer Flecken faſt gänzlich zerſtöret worden. Nach der Zeit gelangte Pabienicz an den Hrn. Peter Lukawecz, wurde aber nach der Schlacht am weißen Berge an den kön. Fiskus gezogen, um 6066 Sch. 40 Gr. abgeſchäzt, und 1627 auf K. Ferdinands II. Befehl dem Jeſuiterkollegio in Kuttenberg geſchenkt. g)

12) Aumonin von 39 N. mit einem Mayerhof, und einem niedlich erbauten Schloſſe, welches zur Zeit der Hrn. v. Rabenhaupt angelegt, und größ-

e) Hiſt. S. I. P. 3. L. 6.

f) Hagek ad A. c. Balbin Miſc. L. 3. c. 20 & 8. Adam Frank Syntagm. Hiſtorico Geneal. de hac inclita Familia Pragae 1716.

g) MS. & Hiſt. S. I. P. 3. L. 4.

theils durch die kriegsgefangenen Türken zu Ende gebracht, endlich aber durch die Jesuiten nach der jetzigen Bauart eingerichtet worden ist. 13) Brzezowa von 16 N.

14) Koruticze sammt 3 hierzu konskribirten einschichtigen Häuseln von 31 N., gehörte sammt Brzezowa zu Ende des vierzehnten Jahrhunderts dem H. Albrecht Gerstorf von Malschitz, der 1390 der Kirche zu Bikan 4 Str. Feld auf seinem Gut zu Koruticz angewiesen hatte. h) Im Jahre 1623 wurde dieses Gut dem H. Peter Lukas Raschin benommen, und an den königl. Fiskus gezogen. i)

15) Opatowicze sammt 2 hieher beyzezählten einschichtigen Häusern von 56 N.

16) Žižow von 28 N. mit einer Kirche unter dem Titel des heil. Nikolaus. Dieses Gut schenkte Herold Graf Liebsteinsky v. Kollowrat 1628 den 19. Febr. den Jesuiten zu Kuttenberg sammt folgenden 2 Dörfern: 17) Mitrow von 15 N. 18) Malegowicze von 15 N. mit einer St. Georgikirche, die schon auf das Jahr 1384 und 1410 als Pfarrkirche vorkömmt. k) 19) Silwanka von 4 N. Diese vier letzten Dörfer sind auf der Erberischen Karte bey Janowicz im Kaurzimer Kreise angemerkt.

20)

h) LL. Erect.
i) MS.
k) LL. Erect. Vol. 10. B. 4.

20) Czernin, Czerncžin sammt einer einschichtigen Mühle von 32 N., etwas davon gehört nach Janowicz. 21) Předboržicze sammt einem Wirthshause von 10 N. 22) Bochno von 23 N. 23) Krasoniowicze von 5 N.

24) Schwabinow ein zerstückter Mayerhof v. 3 N. davon eins nach Maleschau gehöret. 25) Klein Skalicz mit einer Mühle von 7 N., davon etwas nach Zbraslawitz gehöret. 26) Zawadilka ein Gasthaus. 27) Skaliczer Mühle von 2 N.

Kuttenberg.

Hora Kuttna, Kapy Hora, Cuthna, Kutna, Cutnis, Cuttenberga, eine königl. freye Bergstadt mit Mauern, liegt zwischen Neu Kolin und Czaslau an dem sogenannten Kuttenberger Bache, $\frac{1}{2}$ Stund rechts von der Wiener Poststrasse, und 9 Postmeilen von Prag ostwärts entfernt, zählet sammt den Vorstädten 716 gröstentheils wohl und niedlich gebaute Häuser, und führet im Wappen ein doppeltes Schild. Auf dem kleinern wird das Wappen des erzherzoglichen Hauses von Oesterreich mit dem Buchstaben F. III. Ferdinandus tertius, auf dem gröstern entgegen wird auf einer Seite ein Löw, auf der andern aber ein gekrönter Adler vorgestellet, die mit ihren Klauen zwey kreuzweis übereinander gelegte Hammer halten. Statt der Nebenverzierungen ist oben das Brustbild der h. Barbara, von beyden Seiten die Haupttugenden, nämlich der Glaube und die Hoffnung in der

Gestalt zweyer Jungfrauen, unten aber ein Bergknappe angebracht, der mit ausgestreckten Händen die beyden Schilde hält. Im Betreff des Namens Kuttenberg sind unsre Schriftsteller nicht einerley Meynung; einige leiten ihn von der Kutte ab, welche ein Cisterziensermönch Anton aus dem unweit von hier gelegenen Kloster Sedlecz an eben diesen Ort, wo er eine unter dem Moos hervorgewachsene silberne Ruthe antraf, hingelegt hatte, damit er diese gesegnete Gegend desto leichter wieder finden könnte. a) Was aber von dergleichen aus der Erde gewachsenen metallenen Stäben, und von den Klumpen gediegenen Goldes, die man in der Gestalt eines Pferds, Esels, oder Kuh in verschiedenen Schachten soll gefunden haben, zu halten sey, hat sowohl der gelehrte kaiserl. Hofrath Joseph Freyh. v. Sperges, b) als auch der Hr. Kasp. Schwenkfeld c) sattsam erwiesen. Die Böhmen aber, welche es allem Ansehen nach nicht für schicklich fanden, daß man diesen Mönch seine ganze Kutte hier ablegen, und ohne dieselbe nach seinem Kloster wieder zurückgehen ließ, gaben vor, er habe nur seine Kapuze (Kapie) auf den Ort der gemachten Entdeckung hingeworfen, und legten demselben erst in spätern Zeiten den Namen Kapi Hora bey. Andere entgegen, als M. Laur., Sarkan-

a) P. Joh. Korzinek Stare Paměti Kuttnohorske 1675 zu Prag.
b) Tyrollsche Bergwerksgeschichte 1765 in Wien.
c) Catal. Stirp. et Fossil. Silef.

kander, und M. Paul Stranſky, d) die von ſelbſt einſahen, daß dieſe beyden Herleitungen nichts zuverläßigen zum Grunde haben, ließen den Namen Kuttna Hora von dem alten böhmiſchen Worte kutiti herabſtammen, welches nach ihrem Geſtändniße ſo viel als graben, ſcharren, nachſpüren vor Alters bedeuten ſollte. Ich ſehe aber nicht ein, wie nach unſre jetzige Redensart von der ehemaligen Bedeutung dieſes Wortes kutiti ſo weit abweichen konnte, da wir uns zwar noch heut zu Tage desſelben, aber in einem ganz andern Verſtande zu bedienen pflegen, als: czoto kutiß (was giebſt du für Poſſen vor); kutili czo wſſychnj czerti, (ſie gaben Dinge vor, als wenn ſie vom Teufel beſeſſen wären.) Meinem Einſehen nach wird man in Unterſuchung des Wortes Kuttenberg viel ſicherer zu Werke gehen, wenn man dasſelbe, ohne ſich an die oben angeführten Spitzfindigkeiten viel zu kehren, von dem deutſchen bergmänniſchen Worte kutten herleitet, welches ſo viel als graben heißt, wie ſolches Hr. Johann Anton Peithner Edler v. Lichtenfels aus dem Lazius e) entlehnet, und in ſeinem ruhmvollen Verſuche über die natürl. und politiſche Geſchichte der böhmiſchen und mähriſchen Bergwerke f) angemerkt hatte; beſonders, da wir ganz deutlich ſehen, daß nicht nur die meiſten Wörter und Ausdrücke der böhmiſchen Bergſprache, ſondern auch

d) Reipubl. Böem. c. 2. §. 6.
e) Gommentar. reipubl. Roman.
f) c. 116.

die nahe an Kuttenberg liegenden Berge Kank (Gang) und Turkank (Durchgang), aus der deutschen Sprache erborgt, und nur einigermassen nach der böhmischen Mundart eingerichtet sind. Dem sey nun wie es wolle, der Leser mag hier das Urtheil selbst fällen, wir wollen zur Erzählung der mannigfaltigen Begebenheiten schreiten, die sich hier Orts ereignet haben. Obgleich unsre Chronisten von der Anlegung dieser Stadt gar keine Erwähnung machen, so ist doch ausser Zweifel, daß dieselbe ihren Ursprung den hier entdeckten Silbergruben zu verdanken habe, welches einige auf das Jahr 1237 einem Cisterzienserm\u00f6nche, wie wir schon oben erinnert haben, beylegen. g) Andere entgegen behaupten, daß dieses Bergwerk um funfzig Jahre etwann später zu den Zeiten König Wenzels des Zweyten entdeckt, und in Gang gebracht worden sey; h) welches auch desto wahrscheinlicher ist, je genauer wir die Stelle aus der Bergordnung, die eben dieser König zum Behuf der Bergwerke herausgeben ließ, prüfen. Von jeher, sagt er, ist nicht erhöret worden, daß auf einer so geringen Erdfläche dergestalten reiche und häufige Gewerkschaften sich versammelt hätten, wie es bey unserm Bergwerke zu Kuttenberg geschieht, welches durch Vorsehung Gottes von Anbeginn der Welt bis auf unsre Zeiten vorbehalten wurde. i) Es sollen schon

g) Balbin Epit. L. 3 c. 16. Johann Korzinek l. c.
h) Anonymus a. Menken. T. 3. c. 88.
i) L. 3. c. 6. de emtione et venditione.

schon dazumal viele tausend Bergleute sich daselbst befunden, und die reichsten Ausbeuten gewonnen haben, wodurch die Anlegung der Stadt, und die Aufführung der niedlichsten Häuser, wie solches der oben genannte König den hiesigen Stadtgeschwornen sorgfältigst anempfohlen hatte, veranlaßet wurde. k) Selbst der König ließ hier für sich einen prächtigen Hof aufführen, den er zu öfternmalen des Jahrs selbst bewohnet, nach der Zeit aber zu einer Münzstätte eingerichtet hatte. Denn nachdem der hiesige Bergbau von Tag zu Tag gesegnetere Ausbeute in die königl. Rentkammer abgeliefert hatte, ließ sich der König angelegen seyn, das Münzwesen, so bisher in unserm Vaterlande sehr roh und unvollkommen war, zu verfeinern, und auf einen bessern Fuß zu setzen. Diesem zufolge verschrieb er aus Florenz sechs geschickte Künstler, dergleichen damals in Böhmen nicht zu finden waren, die in dem gleich gesagten Hofe, den man von nun an la corte italica (den wälschen Hof) nannte, die ersten böhmischen Groschen (ssyroky grosse oder Zmrzliky) gepräget, und andere Zugehöre des hiesigen Münzwesens besorget haben. Auf der Face dieser Geldstücke wird eine offene Krone in einer runden Einfassung mit doppelter Aufschrift vorgestellet. Im innern Kreise steht: ✳ † ✳ WENCESLAVS SEGVNDVS; im äußern: † DEI: GRATIA: REX: BOEMIE: Nach der Valvirung unsrer Zeiten, wie der

k) Ibidem L. 1. c. 6. de officio Iuratorum.

der gelehrte Hr. Adauktus Voigt anmerket l), da die Mark feines Silbers zu 24 fl. vermünzt wird, hätte ein solches Stück 24 kr. gelten müssen; und 60 Stück oder ein Schock solcher Groschen giengen auf eine Mark m) Die unermeßlichen Schätze, welche man ohne Unterlaß aus dem Schooß der Erde hervor brachte, reitzten dergestalten die Habsucht des Kaiser Albrecht, daß er sich fest vorgenommen hatte unsern Wenzel durch unbillige Forderungen zu einem Krieg zu verleiten, und das Königreich Böhmen an sich zu bringen. Diesem zufolge schickte er seine Abgeordnete an den König Wenzel ab, mit dem Bedeuten, er sollte ihm die bey Kuttenberg neu entdeckten Bergwerke auf sechs Jahre lang abtreten, oder statt dessen achtzig tausend Mark Silbers, als einen rückständigen Zehenten an das Reich auf einmal entrichten. Ferner sollte er ihm das egerische und meißnische Land abtreten, und alle Ansprüche auf Pohlen und Ungarn gänzlich fahren lassen. K. Wenzel, der das ungestümme Betragen seines undankbaren Schwagers, welches auf eine abschlägige Antwort ganz sicher erfolgen würde, zum Voraus eingesehen hatte, zog eine zahlreiche Mannschaft, die er aus Bayern und Brandenburg erhielt, bey Kuttenberg zusammen, und befahl in möglichster Geschwindigkeit eine

l) Franc. Pragon. L. 1. c. 13. Beschreibung der böhm. Münzen II. B. 3. St. 4. §.

m) Chron. Auloregen. c. 66. Lupac. 1. Iul. Stransky l. c.

eine Mauer um die Stadt zu führen, und einen tiefen Graben aufzuwerfen. Indessen fiel 1304. Albrecht mit seinem Sohne Rudolph bey Budweiß in Böhmen ein, langte von dannen den 25. Sept. bey Kuttenberg an, und lagerte sich an dem oben berührten, nächst bey der Stadt vorbey laufenden Bache. Sobald die Bergleute, derer eine große Menge in der Stadt verschlossen war, die Lage der feindlichen Truppen wahrnahmen, warfen sie eine Menge Gift in den Bach, wodurch viele tausend Menschen und Vieh, die daraus tranken, vergiftet wurden, und plötzlich dahin starben. Während dem rüstete sich der K. Wenzel den noch übrigen Rest seiner Feinde mit anbrechendem Tage anzugreifen; allein der Kaiser sah ganz wohl ein, daß er nicht mehr im Stande wäre der überlegenen Macht der Böhmen zu widerstehen, brach bey der Nacht sein Lager ab, und begab sich in allmöglicher Eile auf die Flucht. So ungehalten und böse als Albrecht über den mislungenen Feldzug war, und Böhmen für jezt auf das schleunigste verlassen mußte, so erbittert kehrte er 1307. mit zweyen Heeren abermal zurück, schlug dermalen zwischen Kolin und Kuttenberg sein Lager auf, und setzte diesen beyden Städten heftig zu; allein der tapfere Widerstand der Hrn. Plichta von Zerotin, Heinrichs von Wartenberg, Johann von Straže sowohl, als auch die ungemein große Kälte, und häufiger Schnee nöthigten Albrechten die Belagerung aufzuheben, und seine Truppen in die ihm von der verwittweten Königinn Elisabeth

einge-

eingeräumten Städte Königgrätz, Mauth, Chrudim und Policzka in Winterquartiere zu verſetzen. Er ſelbſt aber begab ſich nach Schwaben, feſt entſchloſſen, das künftige Frühjahr mit einer noch viel größern Macht in Böhmen zu erſcheinen, wurde aber auf der Reiſe von ſeinem eigenen Neffen Johann von Oeſterreich ermordet n). Hierauf genoß Böhmen eine Zeit lang der gewünſchten Ruhe bis zur Regierung des Heinrich aus Kärnthen, der das ganze Land mit äuſſerſt großen Abgaben belegt, die ſämtlichen Kirchen ihres Goldes, Silbers, und andrer Koſtbarkeiten beraubt, unermeßliche Schätze aus den hieſigen Bergwerken geſammelt, und alles ohne Unterlaß nach Kärnthen verſchickt hat. Das tyranniſche Betragen dieſes Ausländers brachte die böhmiſchen Stände dergeſtalten auf, daß ſie von nun an Heinrichen verabſcheuet, und Johannen Kaiſ. Heinrichs VII. Sohn zum König von Böhmen erwählet haben. Heinrich machte zwar dem neu gewählten Könige den möglichſten Widerſtand, und beſetzte mit ſeinen Truppen, die er während der Zeit aus Meißen und Kärnthen erhielt, die Städte Prag und Kuttenberg o), mußte aber doch endlich der feindlichen Macht

n) Franc. Prag. L. 1. c. 15. et 20. Beneſſ. Metrop. L. 1. Annom. a Menk. c. 88. Auloreg. c. 86. Pulkava a. Gelaſ. T. 3. Balbin. Miſc. L. 3. c. 21. Lupac. 25. Sept. et 1. Maii. Adauct. Voigt l. c. 2. B. 3. St. Stransky l. c. c. 2. §. 6.

o) Auloreg. c. 100. 103.

Macht weichen, und sich nach seinem Kärnthen flüchten p). Bald darauf 1331. wurde auf die Veranstaltung des Hrn. Johann von Wartenberg und Heinrichs von Lippa, die sich zur Zeit des Heinrich aus Kärnthen während ihrer Gefängniß zu Prag mit den vornehmsten bürgerlichen Töchtern verheurathet haben, nicht nur die von vielen Zeiten her zwischen den prager und kuttenberger Bürgern obwaltende Mishelligkeit beygelegt, sondern auch ein freundschaftlicher Vertrag geschlossen, kraft dessen sie einander gegenseitig das Bürgerrecht zugestanden, und den freyen Weinschank in beyden Städten verstattet haben q). Die hiesigen Silbergruben fuhren noch immer fort die herrlichsten Ausbeuten zu liefern, obgleich jezt der König durch die Untreue des raubsüchtigen Statthalters Heinrich von Lippa und andrer Bedienten kaum den sieben und dreyßigsten Theil davon bekam, da ehedem die Einkünfte der hiesigen Bergwerke sich wochentlich auf fünf bis sechshundert Mark Silbers erstrecket haben r). Dessen ungeachtet ließ der König Johann neuerdings münzverständige Künstler aus Lombardien beruffen, die aus dem zu Eule erschürften Golde förmliche goldene Münzen gepräget haben, da man ehedem bemüssiget war sich nur mit einigen unförmlichen und unregelmäßig gegosse-

p) Franc. Prag. l. c. Beneff. Anom. Menk. c. 91. Pulkava.

q) Chron. Sedlicense a. h. A.

r) Franc. Prag. L. 1. c. 29. Auloreg. c. 126.

gossenen Goldklümpchen zu behelfen. Man nannte solche neue Goldmünzen Gulden oder Goldgulden, derer ein Stück 12 prager Groschen, das ist 4 fl. 48 kr. galt, in so lange nämlich der prager Groschen 24 kr. am innern Werth hielt; so bald aber eben dieser König seinen Münzen sowohl im Gold als im Silber einen dergestalt starken Zusatz von Kupfer gab, daß zu solchen Zeiten 64 Groschen auf eine Mark giengen, konnte auch der ehemalige Werth und das Verhältniß der silbernen gegen die goldenen Münzen nicht ferner bestehen s).

Der gesegnete Bergbau machte die Umstände der hiesigen Stadt von Jahr zu Jahr blühender; ja Kuttenberg diente in folgenden Zeiten zu einem öffentlichen Platze, wo sich die vornehmsten des Landes zu verschiedenenmalen versammelt, und, wie wir bald weitläuftiger sehen werden, über die wichtigsten Staats- Kriegs- und Religionsgegenstände berathschlaget hatten. So rief 1345. König Johann die sämtlichen böhmischen Ritter nach Kuttenberg, und munterte sie zu einem Feldzuge auf wider Kasimiren König zu Krakau, der Niklassen Herzog in Tropau, einen Lehemann von der Krone Böhmen feindlich überfallen hatte. Im Jahr 1348. den 23sten Jul. drohete ein mit starken Regen und heftigen Winde vermischtes Donnerwetter der hiesigen Stadt mit einem

s) Auloregen. c. 14. Stransky l. c. §. 3. Adauct. Voigt l. c. 2 B. 5 St. §. 4. 5.

nem gänzlichen Untergange; eine Menge der ansehnlichsten Gebäude stürzte zu Boden, die meisten Schachten wurden mit Wasser angefüllet, wodurch eine große Anzahl der Bergleute ihr Leben verlohren hatte t). Um solch trauriges Schicksal den hiesigen Bürgern einigermassen erträglich zu machen, bestätigte Karl IV. laut eines 1360. Donnerstag nach Thomas Ap. zu Aachen ausgefertigten Majestätsbriefes nicht nur die vom König Wenzel und Przemisl ihnen mitgetheilten Privilegien, kraft deren sie vor kein anderes Gericht, als vor ihren Bergschöppenstuhl gefordert werden, und einen böhmischen Herrn oder Ritter der Schulden wegen in Verhaft nehmen, oder ein Verbot auf seine Güter schlagen konnten; sondern sprach sie auch von allem Zoll frey auf dem Fluß Mayn, und gab ihnen das Recht ausländische Weine in ihrer Stadt nach Belieben zu schenken u). Im Jahr 1371. den 13. Dec. ertheilte ihnen abermal Karl IV. die Freyheit Güter zu kaufen, und mit denselben, Geistliche allein ausgenommen, nach eigenem Gutachten schalten und walten zu können x). Ein gleiches that König Wenzel IV., und ertheilte oder bestätigte vielmehr 1386. das Privilegium, laut dessen alle liegenden Güter derjenigen Bürger, die ohne

t) Lupac.

u) Io. Beczkowsky Poselkvnie S. 559. Korzinek l. c. Stransky l. c. Balbin. Epit. in Not. in caput. ultim. L. 3.

x) Urkunde in Pelzels vita Caroli IV. N. CCLIV.

ohne Testament sterben, und keinen nothwendigen Erben hinterlassen würden, der Stadtgemeinde anheim fallen sollen. Im Jahr 1392. ordnete er an, daß niemand ohne rechtliche Erkenntniß des Münzmeisters die Güter der hiesigen Bergknapschaft pfänden, oder sich auf was immer für Weise daran vergreifen sollte. Ferner verlieh er auch der hiesigen Stadt ein eigenes Wappen, welches sie noch heut zu Tage in dem grössern Schilde führet, traf 1396. neue Veranstaltungen im Betref der Kohlenbrenner, die laut der vom König Wenzel II. und Johann 1327. ihnen zugestatteten Freyheit eine besondere Zunft ausmachten, ihre ordentlichen Versammlungen zu Przibram hielten, nicht minder als die übrigen Bergleute unter dem obersten Münzmeister zu Kuttenberg stünden, von den allgemeinen Steuern sowohl, als von dem königlichen Zolle frey waren, und so viel möglich auch von den Kriegszügen verschonet bleiben sollten y). Nachdem König Wenzel mit Tode abgieng, versammelten sich 1421. die Stände zu Kuttenberg, dahin auch die Prager Städte ihre Abgeordneten geschickt haben. Man beschloß daselbst die Krone von Böhmen Vitold den Großherzog aus Litauen anzutragen, Ulrich von Rosenberg wurde zum Oberstmünzmeister in Kuttenberg ernannt, und an alle Herren, Ritter und Städ-

y) Listowe Magestatuow Cziesarzskych a Kraluow czeskych wydanych na Swobody a na Praw potwrzenie Miesstianom Miesta Hory Cuthny. Urkunden ex Archiv. Civit. Kuttenberg. et Adauct. l, c. 2. B. 4. St. 5. §.

Städte der Befehl erlassen, damit sie mit so viel Kriegsvolk, als sie nur immer auftreiben könnten, sich den 18ten Sept. bey Böhmischbrod versammeln. Während solcher Zeit, da die hussitischen Unruhen allezeit mehr und mehr überhand nahmen, schrieb K. Siegmund an seine Burggrafen, und die übrigen ihm treu verbliebenen Städte in Böhmen, und ermahnte sie, damit sie alle, wenn es möglich wäre, die sich zur Hussens Lehre bekennen, umbringen, und ausrotten. Durch ein solch nicht genugsam überlegtes Schreiben nahm der übertriebene Religionseifer und ein unversöhnlicher Haß wider alle Religionsgegner bey den Katholiken dergestalten zu, daß sie dieselben aller Orten aufgesucht, gefangen genommen, gemartert, und jämmerlich umgebracht haben. Selbst die hiesigen deutschen Bergleute überfielen 1420. den 9. Jän. bey anbrechendem Tage ihre übrigen Mitbürger, die hussitisch gesinnt waren, oder das heil. Abendmahl unter beyden Gestalten genossen haben, unter welchen auch Johann Chodek Pfarrer von Kaurzim, und seine drey Kapellanen Martin, Jakob und Leonard gezählet wurden, und stürzten dieselben in die tiefsten Schachten herab. Von dieser Zeit an waren die Gemüther der Deutschen wider die sämtlichen Hussiten und Taboriten dergestalten erbittert, daß sie einen Layen um 1 fl., einen Priester aber um 5 fl. erkauft, und gegen 5000 derselben auf gleiche Art um das Leben gebracht haben z). Sonderbar ist es, daß auch der

z) Theob. in Hussit. P. 1, c. 4. §. 10. Lupac. 9. Ian.

übrigens gelehrte Jesuit Crugerius einen eben so blutdürstigen, als der Sanftmuth Christi schnurgerade widersprechenden Wunsch habe äussern können aa), da er bey Erzählung der gleich angeführten schaudervollen Geschichte sich also verlauten läßt: Wenn man solche Neuerer auch in den übrigen Städten mit gleicher Strenge behandelt hätte, so würde man bald die sämtliche Wikleffisten-Sekte ausgerottet haben. Sobald Zizka, von dieser grausamen Behandlung seiner Mitgenossen Nachricht bekam, eilte er in Gesellschaft der Prager mit verdoppeltem Schritte herbey, langte 1421. den 25. April vor die Stadt an, und würde dieselbe seiner Wuth ganz gewiß aufgeopfert haben, wenn nicht die Inwohner mit Vortragung des Hochwürdigsten in der Monstranz diesem Wüterich haufenweis entgegen gelaufen, und ihn um Gnade und Verschonung angeflehet hätten bb). Zizka, der sich um die Ausübung eines Mitleidens für jezt eben so wenig als jemal bekümmert, sondern vielmehr den zu Kuttenberg, (welche Stadt er scherzweise den Geldbeutel des Antichriste zu nennen pflegte,) aufgehäuften Geld- und Silbervorrath zu erhaschen im Sinne hatte, verstattete ihnen zwar den freyen Abzug, doch bemächtigte er sich der ganzen Stadt, und ließ daselbst neue Groschen von einem viel geringern Schrot und Korn prägen, welche, wie einige behaupten, auf der

aa) Pulver. Sacri. 13. Septemb.

bb) Theobald. l. c. c. 5. §. 8. Lupac. Pulkava ad A. 1422.

der Hauptseite den böhmischen Löwen mit der Umschrift: GROSS CZIESKEHO LIDV, (ein Groschen der böhmischen Nation,) auf der Rückseite aber die Bundslade, und darüber einen Kelch mit der fortgesetzten Aufschrift: PRO SLAWV BOZIE BO(gu)GICIHO. (welche für die Ehre Gottes streitet,) vorgestellet haben cc). K. Siegmund, dem dieses keineswegs gleichgültig seyn konnte, rückte das folgende Jahr darauf den 6. Jän. mit einem zahlreichen Heere vor Kuttenberg, und schloß den Žižka, der sich auf dem so genannten Berg Gang mit seiner Wagenburg verschanzet hatte, dergestalten vortheilhaft ein, daß er allem Ansehen nach unmöglich entwischen könnte. Allein Žižka entrann der drohenden Gefahr dennoch, und führte mit Hülfe einer ersonnenen Kriegslist sein ganzes Kriegsheer bey der Nacht mitten durch das kaiserliche Lager ohne das geringste zu verlieren. Sobald K. Siegmund wahrgenommen, daß er von dem Feinde auf solche Weise überlistet worden sey, steckte er die ganze Stadt in Brand, aus Furcht, damit sich Žižka aufs neue derselben nicht bemächtige, und zog von dannen gegen Deutschbrod. Žižka wurde indessen 1424. von Pragern bey Kostelecz an der Elbe, wo ihnen auch die kuttenberger Bergleute zu Hülfe kamen, überfallen; sobald er ihnen bey Malleschau eine Hauptniederlage beygebracht hatte, eilte er gerade auf Kuttenberg los, legte den 8. Jun. noch

cc) Adauct. Voigt l. c. 2. B. 8. St. §. 4

den übrigen Rest der Stadt in die Flamme, hieb alles ohne Unterschied des Geschlechts und des Alters nieder, und verwandelte die Stadt in einen Steinhaufen, so daß sie eine geraume Zeit hindurch von niemanden bewohnt wurde dd). Siegmund unterließ nichts, wodurch er seinem Feinde einen Abbruch machen könnte, und ließ 1425. unter dem 8. März zu Skalicz einen Befehl ausgehen, kraft dessen er alle geringhältigen Groschen und Heller, die zu Kuttenberg auf Zizkas Befehl geprägt worden, im ganzen Lande verboten hatte ee). Nachdem aber die Landesunruhen allezeit mehr und mehr zugenommen haben, wovon endlich der gänzliche Untergang des sämtlichen Königreiches ganz sicher zu vermuthen war, suchte der Kaiser sich mit den Böhmen zu versöhnen, und ließ in der hiesigen schon einigermassen wieder hergestellten Stadt einen Landtag eröfnen, dahin sowohl er, als auch die Präger, Waisen und Taboriten ihre Bevollmächtigten abgeschickt haben. Allein die Gemüther der Böhmen waren wider den Kaiser gar zu sehr erbittert, weil er Hussen zur Schande der ganzen Nation, wie sie vorgaben, zu Konstanz öfentlich verbrennen ließ, und so viele feindliche Kreuzfahr-

dd) Simon Kaplhorsky in Chron. Sedlec. cap. 4. Korzinek. l. c. Lupac. 6. Ian. 8. Iun. Weleslavina 6. Ian.

ee) Urkunde ex Archiv. Trebonenſi a. Adauct. Voigt l. c. 2. B. 8. St. §. 4. Petzius Cod. Dipl. T. 1.

fahrten in das Königreich gelockt hatte; sie wollten derohalben die gemachten Vorschläge keineswegs annehmen, und fertigten die kaiserlichen Gesandten unverrichteter Sachen wieder ab. Im Jahr 1437. den Dienstag nach Benediktus, hat K. Siegmund kraft einer zu Prag ausgefertigten Urkunde alle vormals der hiesigen Stadt verliehenen Vorrechte und Freyheiten bestätiget, und verschiedene andre Verordnungen im Betref der gemeinschaftlichen Eintracht und zur Aufnahme des Bergbaues festgesetzt ff). Im Jahr 1441. den 4. Oktob. war hier ein geistlicher Synodus zusammen berufen, worinn die sämtliche Klerisey dem neu ernannten Erzbischofe M. Johann Rokiczana den schuldigen Gehorsam und Treue geschworen, und 22 Glaubensartikel schriftlich verfasset hatte. Bald darauf entstand ein heftiger Streit zwischen den Utraquisten und Taboriten über die wesentliche Gegenwart Christi in dem Abendmahle, welche die letztern geläugnet haben. Man war derohalben bemüssiget 1443. eine neue Kirchenversammlung nach Kuttenberg auszuschreiben, die vom 4 bis 8ten Jul. fortgedauert hatte. Rokiczana als Vorsteher dieser allgemeinen Versammlung, griff den Bischof der Taboriten Nikolaus Biskupecz mit heftigen Worten an, und verwarf die von ihnen schriftlich verfaßte, und bey diesem Synodus eingereichte Glaubensbekenntniß über das lezte Abendmahl. Die Taboriten fanden sich

ff) Archiv. Civit.

hierdurch sehr beleidigt, und erwarteten eine günstigere Entscheidung von dem allgemeinen Landtage, der noch in diesem Jahre zu Prag gehalten werden sollte. Allein sie wurden in ihrer Hofnung nur gar sehr betrogen, denn die Utraquisten erhielten daselbst die Oberhand, die Taboriten aber wurden sämtlich des Landes verwiesen gg). Das folgende Jahr darauf 1444. wurde Georg von Podiebrad zu Kuttenberg, wo man zu solchen Zeiten aus dem gesegneten Bergwerke ungemein große Schätze wieder gesammelt hat hh), zum Statthalter von Böhmen gewählet ii), der von nun an eine große Zuneigung gegen die hiesige Bürgerschaft geäussert, und dieselbe mit vielen herrlichen Vorrechten begnadiget hatte. So bestätigte er 1448. in einer hier gehaltenen Versammlung der Landesstände alle der Stadt Kuttenberg ehemal verliehenen Freyheiten, ordnete auch schon als König 1459. den 13. Dec. an, daß alle diejenigen, welche aus den zum Gebrauche der hiesigen Bergstadt vorbehaltenen Waldungen des Riesengebirgs einiges Holz auf der Elbe herabflößen würden, jedesmal vier Tage lang bey Alt Kolin stille zu stehen, und der kuttenberger Bergknappschaft, so viel, als sie am Holzvorrathe benöthiget, käuflich zu überlassen verbunden wären,

gg) Lup. 4. Octob. 4. et 8. Jul. Theobald. in Hussit. 2. Th. 5 K. §. 1.

hh) Korzinek l. c.

ii) Theobald. l. c. §. 15.

wären, und bekräftigte zugleich das vom K. Wenzel IV. der Stadt Kuttenberg verliehene Wappen. Im Jahr 1461. bewilligte er, daß die hiesige Stadtgemeinde jene geistlichen Zinsungen, die sie an das Kloster Sedlecz von Anbeginn der hiesigen Bergwerke, und an die Domkirche zu Prag von K. Johanns Zeiten an bis jezt alljährig entrichten mußte, künftighin zum Unterhalte ihrer eigenen Stadtgeistlichkeit verwenden dürfte. Im Jahr 1463. bestätigte er den hiesigen Kohlenbrennern ihre vormaligen Freyheiten. Nicht lange hierauf 1466. sprach er die hiesige Bergstadt von allem Zolle zu Kolin frey, und befreyete sie 1467. von der Obergerichtsbarkeit des Bergschöppenstuhls zu Iglau mit Verstattung, daß die sämtlichen Streitigkeiten in Bergsachen vor dem Berggerichte zu Kuttenberg abgethan werden könnten kk). Allein nicht so glänzend waren die Verdienste unsers Georgs um die Silbermünze, als welche er durch einen starken Zusatz abermal um ein vieles verringert, und in der 1467. erlassenen Münzordnung angeordnet hatte, damit künftighin zu Kuttenberg Groschen von solchem Schrot und Korn gepräget würden, deren 25 Stück einem böhmischen und ungarischen Gulden oder Dukaten genau am Werth gleich kämen. Ein solcher böhmischer Groschen hielt demnach zu Georgs Zeiten, wie Hr. Adauktr Voigt in seinem unver-

kk) Ex Archiv. Civit. Chron. Sedlec. Korzinek l. c.

gleichlichen Werke von böhmischen Münzen, er wisse hatte ll), nach unsrer heutgewöhnlichen Rechnung, den Dukaten zu 4 Gulden gerechnet, nicht mehr als 9¾ Kreuzer am innern Werth.

Sobald Georg v. Podiebrad 1471. den 22. März mit Tode abgieng, versammelten sich die böhmischen Stände zu Kuttenberg, und schritten den 23. Apr. zu der Wahl eines neuen Königs, dahin auch die übrigen Mitwerber um die Krone Böhmen ihre Gesandten abgeschickt haben. Anfänglich waren zwar die Meinungen getheilet, indem sich einige für den K. Mathias aus Ungarn, andere für den K. Ludwig aus Frankreich, andere für den Herzog Ludwig von Bayern-Landshut, und andere für Albrechten Herzog aus Sachsen erkläret haben. Doch ungeachtet aller dieser Bemühungen wurde endlich Wladislaw Königs Kasimir aus Pohlen Sohn einstimmig zum König von Böhmen gewählet mm). Sobald dem neu erwählten Könige dieses berichtet wurde, begab er sich in Begleitung vieler Bischöfe, und eines zahlreichen Adels nach Prag, und wurde daselbst den 22sten Herbstmonat feyerlich gekrönet. Gleich beym Antritte seiner Regierung gerieth Böhmen in große Unordnungen. Die Pikarden gewannen einen ausserordentlichen Fortgang, die Kalixtiner wiegelten das Volk wider die katholischen Priester auf, die Bürgerschaft empörte sich

ll) 2. B. 11. St. §. 6.

mm) Lupac. 23. April. 16. Iun.

sich gegen ihre Magistrate, und der sämtliche Adel gerieth wegen der Bierbräugerechtigkeit in große Feindseligkeiten mit den Städten, wodurch ein innerlicher Krieg zu befürchten war. Dieser drohenden Gefahr so viel als möglich vorzubeugen, rief Wladislaw einige zahlreichen Landesversammlungen 1477. 1484. 1485. und 1510. in Kuttenberg zusammen, darinn allerhand Verordnungen wegen einer allgemeinen Beysteuer der Kriegsunkosten, wegen der Eintracht der verschiedenen Religionsparthenen in Böhmen, und wegen andern Reichsangelegenheiten festgesetzet wurden nn). Er bezeigte sich auch nicht minder als sein Vorfahrer der hiesigen Stadt, die er seine Küche nannte, sehr geneigt. Im Jahr 1473. und 1510. verfügte er sich persönlich nach Kuttenberg, erneuerte daselbst den Stadtmagistrat, prägte mit eigener Hand Groschen, Pfennige, und Heller, änderte nur um ein weniges den vom K. Georg festgesetzten Münzfuß, so daß jezt ein ungarischer oder böhmischer Dukat nur 24 Stück Groschen, dieser aber 7 Pfennige (Weißpfennige), und ein 1 Pfennig 2 Heller, die man sonst auch Kaczenky, Sstarry, Babky oder Halcy nannte, am Werth hielt oo), setzte 1485. die jährlichen Geldzinse, die bis

nn) Dubrav. L. 31. Theobald. l. c. 3 T. Welcslavina 10. Iul. Chron. Sedlecen. Korzinek. Paprocky.

oo) Dubrav. L. 31. Hagek. Theobald. l. c. 3. T. Stransky l. c. cap. 18. §. 4. Welcslavina 22. Ian.

bis jezt von der Willkühr und Habsucht der Gläubiger abhiengen, auf 10 procento fest, verbot auf das schärfste 1486. und 1515. alle Ausfuhr des Silbers aus Böhmen, ließ 1502. einen falschen Münzer lebendig zu Prag verbrennen, und bestätigte übrigens 1507. die von seinen Vorfahren der Stadt Kuttenberg verliehenen Vorrechte pp). Allein, ungeachtet aller dieser gut getroffenen Anstalten, entstanden abermal neue Unruhen zwischen den Bergamtsleuten und der Knappschaft, die sich beklagt hatte, daß die Oberaufseher ihr den verdienten Lohn verneinen, und sich selbst mit den königlichen Zehenden und Einkommen unrechtmäßiger Weise bereichern. Die sämtlichen Bergleute wurden hierdurch dergestalten aufgebracht, daß sie sich 1496. den 9. Jul. in einer großen Anzahl erhoben, und auf dem so genannten Taurgang ihr Lager unter Fahnen aufgeschlagen haben. Sobald die Oberaufseher diesen allgemeinen Aufstand sahen, riefen sie die Czaslauer, Kolíner, und den Herzog von Münsterberg Hauptmann in Podiebrad zu Hülfe, fertigten auch an den K. Wladislaw ein Schreiben nach Ofen ab, darinn sie ihre begangene Untreue nach aller Möglichkeit bemäntelt, die Bergknappen aber als die gefährlichsten Empörer und Aufrührer geschildert haben. Wladislaw gab der ungerechten Klage ein leichtes Gehör, und befahl, ohne die

Ian. Chron. Sedlec. Korzinek. Lupac. 4. Ian. 14. Febr.

pp) Archiv. Civit.

die Sache genauer untersuchen zu lassen, sieben von den gefangenen Bergleuten zu Podiebrad, und viere zu Bürglitz durch das Schwert hinzurichten. Doch nachdem er die Unschuld der Hingerichteten, und das untreue Betragen seiner Oberamtsleute erfahren hatte, ließ er ein gleiches denselben wiederfahren. qq)

Im Jahre 1522 begab sich der K. Ludwig samt seiner königl. Gemahlinn nach Kuttenberg, hielt sich eine Zeit lang daselbst auf, und wurde von den sämmtlichen Gewerkschaften mit ansehnlichen Geschenken beehret. Der hiesige Bergbau warf zu solchen Zeiten abermal dergestalten reiche Ausbeute ab, daß man 1523. mehr als 13498 Mark Brandsilbers in die Münze abgeliefert hatte. rr) Ich kann darum nicht begreifen, wienach Theobald und Lupazius sich konnten beygehen lassen, uns in den oben angeführten Stellen zu berichten, daß das hiesige Bergwerk gleich nach der vorgenommenen Bestrafung der oben gemeldten Bergknappen durch ein göttliches Verhängniß merklich abgenommen habe. Noch zu Ferdinands I. Zeiten, der sich durch verschiedene treflichen Veranstaltungen sowohl um das Münzwesen, als den Bergbau bestens verdient und rühmlich machte, schütteten die hiesigen Bergwerke noch immer reichlich, bis auf das Jahr 1582, in welchem die bisher ergiebigste, und der Esel genannte Fundgrube, durch eine allzugroße Ueberschwemmung ersäuft, und der Bergbau in Abnahme gebracht wor-

qq) Theobald l. c. 3 Th. S. 204. Lupac. 9. Iul.
rr) Korzinek l. c. S. 72. 148.

worden ist. Während dem machten sich auch die hiesigen Bürger zur Zeit des schmalkaldischen Krieges verfänglich, wodurch sie ihre sämtlichen Vorrechte verloren haben, und bey der Konfiskazion neun zehn Urkunden von den ihnen ehedem verliehenen Freyheiten ausliefern mußten. Doch ließ sich Ferdinand I. durch eine thätige Reue der hiesigen Bürger wieder besänftigen, bestättigte abermal 1547 den Mittwoch nach Dionisius die meisten ihrer Freyheiten unter gewissen Einschränkungen, und bewilligte auf eine dringende Vorstellung der Landesstände auf dem Prager Landtage 1557 und 58 eine Summe von 5500 Schock böhmischer Groschen zu abermaliger Herstellung des hiesigen Bergbaues. Man münzte zwar noch immer stark zu Kuttenberg, allein dieses geschah meistens in Pfenningen und Heliern, selten aber in Groschen, worüber auch die Stände auf dem Landtage 1527 ihre Klage geführet haben. Zu gleicher Zeit brachten die hiesigen Bergwerke dergestalt häufiges und mit Silber vermengtes Kupfer ein, daß man 1523 an gekörntem Kupfer 1677 Ct. 5 Pf. in die Münze verkauft, und 1541 und 1542, nebst dem, was zur Münzung verbraucht worden, an dergleichen Kupfer für 20000 Schock böhm. Gr. nach Nürnberg allein abgesetzt hatte. ss) So sorgfältig als sich auch Maximilian, und Rudolph II. bemühet hatte den hiesigen Bergbau aufrecht zu halten, tt) so fruchtlos waren dennoch alle

ss) Korzinek l. c. c. 10. Pelthner l. c. §. 115.
tt) Prag. Landtag vom J. 1577. 1579.

alle ihre Veranstaltungen. Maximilian verbot zwar laut eines 1568 zu Wien ausgefertigten Dekrets unter einer scharfen Strafe, daß sich kein Jude zu Joachimsthal, Kuttenberg, oder einer andern Bergstadt niederlassen, ja nicht einmal in der Nähe derselben aufhalten dürfte; allein die glückliche Epoche des gesegneten Bergbaues war für diesmal dergestalten verstrichen, daß der K. Mathias sich genöthiget fand 1614 den im Landtage versammelten Ständen einen Vorschlag zu machen, daß sie künftig selbst die Sorge über das hiesige Bergwerk tragen, und durch den Zuschuß einer gewissen Summe dem gänzlichen Verfalle desselben vorbeugen möchten, indem er wegen vielen andern Ausgaben einen solchen Aufwand zu führen nicht mehr im Stande wäre. Sie thaten es, brachten zu diesem Endzwecke 41500 fl. zusammen, und befreyten noch dazu Kuttenberg nebst andern Bergstädten von den gemeinen Auflagen. Allein auch diese klugen Vorkehrungen waren nicht hinlänglich der Auflassung der hiesigen Bergwerke zu steuern. Die Landesstände führten derohalben auf dem Landtage des folgenden Jahrs neue Klagen, daß man seit zehn Jahren 291551 fl. zur Emporbringung der hiesigen Bergwerke verwendet habe, und baten, damit der K. Mathias den Erzkauf, den Ferdinand I. 1559 abgestellet hatte, abermal einigen vermöglichen Leuten auf etliche Jahre verpachten möchte. uu) Ja es schien, daß sogar auch die hiesigen Bergleute für itzt alle Hof-

nung

uu) Prag. Landt. v. J. 1599. 1610. 1614. 1615.

nung aufgaben, indem sie 1582 haufenweis von hier nach Niederland giengen, dahin sie der Gouverneur dieses Landes zur Befestigung der neu eroberten Städte mit ansehnlichen Belohnungen gelocket hatte. xx) Zu dem stieß auch noch ein starker Brand in der sogenannten zu den Lerchen Grube, der einige Täge hindurch gedauert, und einen namhaften Schaden angestellet hatte yy). Ferdinand II. machte abermal neue Versuche dem hiesigen Bergbaue aufzuhelfen. Ein gleiches that auch Ferdinand III., der nebst andern Begnädigungen auch 1641 eine Abänderung mit dem hiesigen Stadtwappen vorgenommen hat. Endlich traf K. Leopold 1691 den 20. Juny einen Vertrag mit der hiesigen Bürgerschaft, laut dessen er das hiesige Berg- Schmelz- und Hüttenwesen auf zehn Jahre übernommen, und hiedurch einige Vortheile der hiesigen Stadt zugeschanzt hatte, die aber, einige Bergfreyheiten ausgenommen, nach Verlauf der Bestandzeit natürlicherweise wieder aufgehöret haben. zz) Heut zu Täge bricht hier in quarziger Gangart silberhältiger Bleyglanz, und Kupferkies mit Kupfernickel, Blende und Kupferlazur. Nach Brücksmanns Zeugniße soll das hiesige Kupfer auch goldhältig seyn, welches man auch an dem graßlitzer Kupfer ganz deutlich wahrnimmt. An ihrem Silberhalt ist gar nicht zu zweifeln,

xx) Emman. de Metern. in Hist. Belgii a. Balbin Misc. L. 1. c. 18.

yy) Balbin Epitom. L. 5. c. 14.

zz) Peithner l. c. §. 15.

seln, indem die böhmischen Kupfer überhaupt von 4 Loth bis 2 Mark Silber im Centner halten. aaa)

Nun wollen wir in möglicher Kürze auch die beträchtlichen Gebäude in Erwägung ziehen. 1) Die prächtige Erzdechantkirche unter dem Titel des h. Ap. Jakobs Gr., die 1358 angelegt worden ist. Das Patronatsrecht, so vor hussitischen Zeiten dem Kloster in Sedlecz zugehörte, und welches nach der Zeit, da der hiesige Magistrat die Präsentation unternahm, allemal dawider protestiret hatte, ist sowohl über diese, als auch über alle übrigen der Stadtgemeinde zugehörigen Kirchen 1668 den 4. Febr. vom K. Leopold laut eines Handreskripts dem hiesigen Stadtrathe eingeräumet worden. bbb) Das hohe Altarblatt kömmt von dem berühmten Balko her. 2) Die herrliche St. Barbarakirche, die nicht minder als die ganze Stadt durch den vielfältigen Bergbau ganz untergraben ist. Sie ruhet darum auf mehr als sechzig Säulen, und ist durch den berühmten Architekten Reisek so kunstmässig angelegt worden, daß sie nach dem Geständniße der erfahrensten Baumeister sowohl an der Proportion, als auch an der Feste und Architektur selbst den prächtigen Domkirchen zu Wien, und Prag gleich geschätzet werden könne. Anfänglich wurde hier nur eine kleine Kapelle unter dem Titel der h. Barbara errichtet, wozu die Cisterzienermönche zu Sedlecz den Anlaß gaben, indem sie sich weiger-

aaa) Ferber l. c.
bbb) Archiv. Civit.

gerten den hiesigen Bergknappen eine Grabstätte bey ihrer Kirche einzuräumen. Bald darauf 1483 legte man zu der jetzigen prächtigen Kirche den Grundstein, darinn zwey Goldgulden und zehn böhmische Groschen beygesetzet wurden, und weihete sie unter dem Titel des Frohnleichnams Christi ein; allein das gemeine Volk blieb bey der ehedem üblichen Benennung, unter welcher sie auch noch heut zu Tage bekannt ist. Die Könige aus Böhmen fanden selbst an dieser Kirche ein solches Wohlgefallen, daß sie zur Unterhaltung derselben im guten Stande alljährig zwey Schock böhm. Groschen angewiesen haben, welches noch im vorigen Jahrhunderte von den hiesigen Bergknappen ganz richtig gezahlet wurde. Im Jahre 1551 ließ die hiesige Bergknapschaft die Leiche des Philipp Bischofs des utraquistischen Konsistoriums zu Prag, der 1506 die Oberaufsicht der sämmtlichen Kirchen zu Kuttenberg, übernommen, und das folgende Jahr darauf sein Leben daselbst geendiget hatte, mit vieler Pracht aus der Jakobskirche in die itzt neu erbaute übertragen. Im Jahre 1548 fanden sich die hiesigen Bürger aus den oben angeführten Ursachen genöthiget den Bau dieser prächtigen Kirche zu unterbrechen, welche, wenn sie zu ihrer Vollkommenheit gelangt wäre, wenige ihres gleichen sowohl in als ausser Böhmen würde gefunden haben. Vor Zeiten war in dieser Kirche merkwürdig zu sehen die 110 Pfund Silber schwere Monstranz, wie auch ein von dem berühmten Bildhauer Jakob sehr kunstreich verfertigter Altar unter dem Titel des Frohnleichnams

Christi

Christi; beydes aber ist durch die Länge der Zeit abgeschafft worden. ccc) Im Jahre 1624 ließ Guilielm Graf von Wrzezowecz den zwey Ellen hohen und stark vergoldten Kelch von dieser Kirche herabnehmen, und übergab selben im nämlichen Jahre den Jesuiten, welche K. Ferdinand I. hier einführen, und ihnen die an den kaiserl. Fiskus verfallenen Güter: Krzesetitz, Bikanecz (Bikan), Tinistie, Chrast, Krupa, Przedborzicz, Czernin, Bahno, Persteinecz, Nesskaredicz, Czeitowicz und Pucherz einräumen, und landtäflich versichern ließ. ddd) Dem Beyspiele des Kaisers folgte Johann Rudolph Freyherr von Trczka, wiewohl er noch nicht der katholischen Lehre zugethan war, und trat 1627 sein Haus in Kuttenberg zur Erbauung eines Jesuitenkollegiums ab, wie auch Rudolph Strzela Freyh. v. Konicz, der dem hiesigen Seminarium, darinn man schon zu dieser Zeit 50 Knaben zählte, kraft seines letzten Willens die Güter Krasoniowicz und Zeliwecz verschrieben hatte. eee) Im Jahre 1718 erlegte Johann Wenzel Brunner, Pfarrer zu Kogetain in Mähren bey diesem Seminarium ein Kapital von 1200 fl., von dessen jährli-

ccc) Prachnian Bilejow. Simon Eustach, Chron. Sedl. Weleslawina. Balbin Misc. L. 3. c. 10. §. 2. Epit. L. 5. c. 11. Lupac. 12. Iun. 19. Oct. 4. Decemb. Stransky l. c. c. 2. §. 4.

ddd) Hist. S. I. P. 3. L. 4. & L. 6.

eee) Ibid. P. 3. L. 5. & P. 4. L. 6.

Digitized by Google

chen Zinsungen ein Knab aus seiner Anverwandtschaft, oder in Ermanglung dessen, ein von Nimburg gebürtiger Jüngling, daselbst unterhalten werden sollte, und gab das Vorschlagsrecht hiezu dem Nimburger Stadtdechant über. Das jetzige Stipendium beläuft sich jährl. auf 42 fl. Im Jahre 1773 bey der allgemeinen Aufhebung dieses Ordens ist das ehemalige Kollegium zu einer Militärkasserne verwendet, und die gleich gesagten Güter sind an den Religionsfond gezogen worden. Ueberdieß ist hier auch eine prächtig von Stein gehauene Bildsäule der h. Barbara mitten in der Stadt zu sehen. 3) Marien Himmelfahrtskirche, sonst in Nanier genannt, die vor Zeiten mit eigenem Pfarrer versehen war. 4) St. Ursulakirche mit einem prächtig erbauten Frauenkloster unter der Regel der heil. Ursula.

5) St. Bartholomäuskirche, und 6) jene unter dem Titel der heil. Dreyeinigkeit. Die hohen Altarblätter in beyden diesen Kirchen sind vom Brandl verfertiget worden.

7) St. Joh. Nep. Kirche, die 1753 von der Stadtgemeinde errichtet wurde. Das hohe Altarblatt in dieser Kirche ist von Balko entworfen worden.

8) St. Georgskirche, wo die Deutschen ihren Gottesdienst haben. Dann die Kirche 9) zu Allen Heiligen. An diesem Orte soll zuerst das Silberbergwerk erfunden worden seyn. 10) zu St Lazarus, 11) die Kreuzkirche an dem Spitale, 12) zu St. Martin, 13) zu St. Wenzel, und jene 14) unter dem Namen der h. Ap. Peter u. Paul, 15) Die öffentlichen Kapellen

des

des Frohnleichnams Christi, 16) der heil. Dreyfaltigkeit, und letztlich 17) die königl. St. Wenzels- und 18) St. Ludwigskapelle in dem sogenannten Wälschen Hofe.

19) Das ehemalige Rathhaus war auch wegen der gothischen Bauart, und der darinn ehedem gehaltenen Landtagen merkwürdig; dasselbe ist aber 1770 den 20. Aug. durch eine weit um sich greifende Feuersbrunst eingeäschert, dann gänzlich abgetragen, und zu einem Marktplatze planiret worden; mittelst dessen wurde der Stadt bis zur Aufbauung eines neuen Rathhauses ein Theil von dem königl. Münzhause, oder dem sogenannten wälschen Hofe eingeräumt. 20) Das merkwürdigste unter allen ist, daß die ganze Stadt aus einer unterirdischen Quelle, die ohne einen sichtbaren Zufluß von aussen zu haben, oft mehr Wasser bey dürren als nassen Jahren führet, und ohne welchen die sämmtlichen Bürger einen großen Mangel an Wasser leiden würden, schon durch einige hundert Jahre mit hinlänglichem Wasser versehen werde. Das Wasser wird hieraus mittels 4400 Röhren in die Stadt geleitet, und damit 9 öffentliche, und auch etliche privat Wasserkästen angefüllet. Die Nahrung der Bürger bestehet nebst dem gewöhnlichen Stadtgewerbe hauptsächlich in dem wenigen Berg-, und einem theils guten, theils mittelmässigen Ackerbaue, wie auch in einem beträchtlichen Bierbräuwesen, und in der Zubereitung eines sehr guten Kraftmehls, welches häufig nach Schlesien verführet, und daselbst zu der auf französische und holländische Art

zugerichteten Leinwand und Schleyer verbraucht wird. Im vorigen Jahrhunderte wurde hier auch der türkische Waizen häufig gesäet, und von dannen in ganz Böhmen das Seidl pr. 5 bis 7 kr. verkauft. Nach Mathiolus Zeugniße soll diese Frucht Verstopfungen veranlassen, uud sehr wenig Nahrung dem menschlichen Körper beytragen, dieser Ursache wegen mag man von Anbauung dessen in Böhmen nachgelassen haben fff). In hiesiger Gegend werden auch Krystallen angetroffen, die so schön und hart sind, daß sie den orientalischen gleich kommen. ggg) Unter den gelehrten Männern, die wir der Stadt Kuttenberg zu verdanken haben, kommen vorzüglich anzumerken: Martinus Kutten v. Sprinseberg, ein vornehmer Poet und Historiker, starb zu Prag 1564 den 29ten März, und wurde bey St. Benedikt auf der Altstadt beygelegt. hhh) Jakobus Melisäus, lebte um das Jahr 1579. iii) Georgius Schuldißius, Lehrer an der hohen Schule zu Prag zu Anfang des vorigen Jahrhunderts. Georgius Polenta a Sudetis. M. Prokopius de Cuttna, kkk) Simon Eustach Kapihorsky, ein Cisterzienserm̃önch, und Dechant zu Kaurzim, schrieb 1630 die Geschichte vom Kloster Se-

fff) Mathiolus in Lib. 2. Dioſc. c. 91. & in Herbar. L. 2. c. 10. a. Balbin Miſc. L. 2. c. 48.

ggg) Anſelm. Boët et Henelius in Sileſiogr. a. Balbin Miſc. L. 1. c. 30.

hhh) Gelaſ. Prod. Hiſt. Balbin Boem. doct. P. 2.

iii) Boem. doct. P. 2.

kkk) Ibidem.

Sedlecz lll). Auch wird dieser Stadt billig der Vorzug eingeräumt, daß hier gegen das Jahr 1480 Esops Fabeln, und bald darauf 1489 die Bibel in böhmischer Sprache aufgelegt wurde, davon noch heut zu Tage ein Exemplar in der Klementinischen Bibliothek zu Prag aufbewahret wird mmm). Im Jahr 1739. starb hier jener berühmte Maler Peter Brandel in der größten Armuth, und wurde unter der Begleitung des sämtlichen kuttenberger Magistrats, einer zahlreichen Klerisey, und mehr als 300 Bergleuten, die mit brennenden Grubenlichtern vor der Leiche giengen, in der St. Barbarakirche beygelegt nnn). Der Stadtgemeinde in Kuttenberg gehören folgende Oerter:

1) Policzan, von 10 N. 2) Horžan, von 19 N. und dann das

Gut Janowicz.

Welches 1392. die Herren Czabeliczky von Suticzy, dann 1557. Budowecz von Budowá, und 1615. Heralt Wenzel Liebsteinsky von Kollowrat samt Žissow im Besitze hatten a). Hieher gehören:

lll) Chron. Sedlec.

mmm) Johann Korzinek l. c. in der Vorrede.

nnn) Abbildung böhm. und mährischer Gelehrten. 1 Th.

1) Roth Janowicz, Janowiczky Czerweneny, ein Flecken von 64 N. sammt einem Mayerhofe; liegt nahe bey Zbraslawicz, acht gemeine Meilen von Prag ostsüdostwärts, und ist mit einer Kirche versehen, die schon 1384. und 1392. mit eigenem Pfarrer versehen war b), jezt aber wird selbe von einem Administrator versehen.

2) Willimowitz, Willemowicz, von 16 N. davon 6 N. nach Krzesetitz gehören, mit einer Kirche unter dem Titel Mariengeburt, die auf das Jahr 1384. und 1408. als Pfarrkirche vorkömmt c).

3) Groß Lomecz, samt einem Mayerhofe und einschichtigen Kalkhütten von 22 N. 4) Klein Lomecz, von 15 N. davon 1. nach Krzesetitz gehöret. 5) Lan, ein Mayerhof. 6) Dolegssy Mühle.

7) Augezdecz samt einem Mayerhofe von 8 N. 8) Senetin, von 12 N. 9) Petrowitz, von 31 N. mit einem Mayerhofe, und einer Kirche unter dem Titel des heil. Wenzels, die laut der Errichtungsbücher 1384. mit eigenem Pfarrer versehen war.

10) Bludow, von 13 N. 11) Groß Zhorz, mit einem Mayerhofe von 17 N. 12) Plchow, von 2 N. 13) Chwallow, samt 2 Hegerswohnungen, von 5 N. 14) Zdeslawicz, Zdeslawiczek, von 18 N.

15)

a) Prager Landtag v. n. J.
b) LL. Erect. Vol. 12. F. 20.
c) LL. Erect. Vol. 8. D. 6.

15) Katlow, von 7 N. 16) Stipoklas, mit einem Mayerhofe von 13 N. 17) Turkowecz, und 18) Horzegsky, zwey Mühlen. 19) Zadnj, von 2 N. 20) Klein Zhorz, von 9 N. 21) Hegers Chaluppen, von 2 N. 22) Hatti, einschichtig. 23) Widlak, von 2 N. 24) Wellerau, Welletow, von 49 N., mit einer Kirche unter dem Titel Marien Geburt, die im Jahre 1384. mit eigenem Pfarrer versehen war; gehöret dem Stadtspitale in Kuttenberg, und liegt jenseits der Elbe unter Kanarowitz.

Gut Damirow.

Ein Dorf mit einem Mayerhofe von 28 N., so vermög der Stiftung zum Unterhalte des Pfarrers zu Krchleb gewidmet ist, der für jezt hier wohnet. Das hiesige Pfarrhaus ist samt der St. Johann von Nep. Kapelle 1755. vom Abte Jakob Ruzizka ganz neu aufgeführet worden.

Kank, Gang.

Ein königliches freyes Bergstädtchen von 122 N. mit einer St. Laurenzikirche, die von einem Administrator versehen wird; liegt ganz nahe bey Kuttenberg zwischen dreyen hohen Bergen, unter welchen die St. Magdalenenkirche zu sehen ist. Dieses Bergstädtchen bauet auf Silber, hat ihre eigene Gerichtsbarkeit, und macht eine besondere Gemeinde aus,

obschon selbe eigentlich nur für eine Vorstadt von Kuttenberg anzusehen ist, an dessen Vorrechten und Freyheiten sie eben so, wie die übrigen Vorstädte einen vollkommenen Antheil nimmt. Gehöret samt 2) Baschta zu dem k. k. kuttenberger Bergamte. So wie auch die 3) Silberschmelzhütte bey Kuttenberg dem kaiserl. königl. aerario montanistico zugehöret.

Gut Hlizow.

Ein Dorf mit einem Schlößchen und Mayerhofe von 80 N., liegt an dem Kuttenberger Bache eine Stund von Kuttenberg nordwärts. Gehörte ehedem dem Ritter Anton. Eman. Gestrzibsky von Riesenberg, der es 1786. an den Koliner Burger Herrn Wenzel Janowsky käuflich abtrat. Her gehöret noch 2) Ungunst ein Gasthaus.

Gut Konarowitz.

Die jetzige Besitzerinn davon ist Elisabeth verwittwete Gräfinn von Quasko, gebohr. Gräfinn Netoliczky von Eisenberg. Der Ackerbau ist hierorts mittelmäßig. Hieher gehören:

1) Konarowitz, Konarzowicze, von 61 N. mit einem 1775. ganz neuerbauten Schlosse, und einer Kirche unter dem Titel der Kreuzerhöhung, die schon auf das Jahr 1384. und 1396. als Pfarrkirche vorkömmt a); jezt wird selbe von einem Administra-

a) LL. Erect. Vol. 12. I. 2.

nistrator versehen. Sie ist gleichfalls vor dreyzehn Jahren zum Theil wieder hergestellet, aber wegen den frühzeitigen Tod des Generals Grafen v. Quasco nicht gänzlich zu Ende gebracht worden.

2) Gelen, von 6 N. mit einem neu angelegten Gasthause. 3) Labuk, von 3 N. 4) Sauschka, von 2 N.

Sedlecz.

Sedlicze, Sedlo, Zedelecz, Zcedlicz, ein ehedem sehr prächtiges Cistercienserstift, liegt 8 gem. Meilen von Prag zwischen Malin und Kuttenberg an dem Kuttenberger Bache, der hier sonst auch der vielfältigen Ueberschwemmung wegen der Tolle Bach genannt wird, am Fuße der vor Zeiten am Silber so reichen Sukow- Kuklick- (Gurglück), und Spitzberge, die sich von dem Kloster bis an das Dorf Wysoka hinter Kuttenberg erstrecken. Dieses Kloster ist 1143. und folglich das erste dieses Ordens in ganz Böhmen von einem reichen Fürsten Miroslaw, der allem Ansehen nach aus dem Geschlechte der Hrn. v. Wartenberg abstammte, gestiftet worden. Dieser hat einige Mitglieder dieses Ordens unter dem ersten Abte Horzislaw aus Waldsassen nach Sedlecz berufen, denselben zu ihrem jährlichen Unterhalte die Güter: Solnitz, Hotowicz, Podolany, Münchengrätz, Zdebudicze (Stibnitz), Poborz, Odolany, Bylany, Malin, Lybenicze, Hlizow, Raczíny angewiesen, und verordnet, damit, wenn sein einziger

ziger Sohn, oder dessen Nachkömmlinge in gerader Linie ohne männlichen Erben abſterben sollten, ihre ganze Habschaft ohne allen Widerspruch der übrigen Freunde und Verwandten diesem neu gestifteten Kloſter zu Theil werde. Eine gleiche Veranstaltung traf auch Drziſlaw Miroſlawens Schwesterſohn mit seinem sämtlichen Hab und Gute. Und obgleich der Stiftsbrief keine bestimmte Jahrzahl der Anlegung dieſes Kloſters enthält, so läßt sich doch aus der Geſchichte des Stiftes in Waldsaſſen ganz leicht erweiſen, daß die hieſige Stiftung in dem oben angeführten Jahre ihren Anfang genommen habe a). Kaum gelangte diese neue Stiftung zu ihrem vollkommnen Stande, als sich schon häufige Gutthäter einfanden, die selbe mit manchen anſehnlichen Gütern und reichlichen Einkünften verſehen haben. So verſchrieb Kojata Grabiſchens Sohn kraft seines letzten Willens den neu angehenden Geiſtlichen in Sedlecz die Oerter: Seſemicz, Chraſtno, Przedbor und Kinine b). Bald darauf 1278. erkaufte Nikolaus Abt zu Sedlecz den so genannten Wald Bor, der sich zwiſchen Czaſlau und Kolin faſt auf 1 Meile Wegs erſtrecket hat c). Dieſem folgte Walther nius d), und bald darauf Heidenreich oder Heinrich, der

a) Inſtrument. Fundation. welches bis zur Zeit der Aufhebung des sedleczer Stiftes daſelbſt unverſehrt aufbewahrt wurde. Auloregens. c. 29.

b) Diplomat. Monavic. a. Gelaſ. Mon. T. 4.

c) Archiv. Monaſt.

d) Auloreg. P. 1. c. 13.

der vom K. Wenzel II. mit vielen vertraulichen Briefen beehret, und darinn insgemein der liebe Gevatter genannt wurde, weil dieser Abt dessen Sohn nachmaligen König in Böhmen unter dem Namen Wenzels III. aus der Taufe gehoben hatte. Zur Zeit eben dieses Abtes ist das Kloster Sedlecz vom K. Wenzel II. laut eines 1291. den 22. März zu Prag ausgefertigten Majestätsbrief von allen gewöhnlichen Steuern und Gaben auf immerwährende Zeiten losgesprochen worden. Das folgende Jahr darauf wurde das Gut Chleb, so nahe bey Nimburg liegt, von dem Kloster in Münchengratz an das hiesige käuflich abgetreten. Zu gleicher Zeit 1293. vermehrte Heinrich von Duba die Einkünfte dieses Klosters mit den Gütern: Brzezan, Neudorf, Chrawar und Radhostitz, wozu noch der oben gesagte König den Flecken Czelakowicz, und das Schloß Dymokur, im Jahr 1295. aber die jährlichen Zinsungen aus dem Dorfe Brzeczhorz, dann 1300. das Gut Hofmark samt dem daselbst befindlichen Bade beygelegt, und 1305. das Dorf Zdanicz dem Kloster wieder zurück gestellet hatte. Da nun die Renten dieses Stiftes durch so viele und ansehnliche Güter allezeit mehr und mehr anwuchsen, nahm auch die Zahl der Ordensbrüder merklich zu, deren man für jezt 500 daselbst gezählet hat, welche Tag und Nacht die gewöhnlichen Tagzeiten absungen; und der Abt fand sich im Stande die dem H. Reinerus v. Florenz zuständigen Güter: Brziwsaudow, Czirczin (Czernin), Swogczicz, Borownicz, Chotka, Trzebonin, und

dann

dann 1306. das Dorf Chwostan käuflich an das Kloster zu bringen e). Während dem wurde 1308. das hiesige Kloster, weil sich dasselbe für Heinrichen aus Kärnthen nicht erklären, noch denselben für einen König aus Böhmen annehmen wollte, auf Befehl des kärnthischen Feldherrn Haufenstein geplündert, und des sämtlichen kostbaren Haus- und Kirchengeräths auf einmal beraubt. Diese verübte Unbilligkeit wollten die Kuttenberger, welche bis jezt mit dem sedlizer Abte noch allemal in gutem Verständnisse waren, keineswegs mit kaltem Blute ansehen, sondern erwarteten die gewünschte Gelegenheit um sich rächen zu können. Da sich nun das folgende Jahr darauf, die für Heinrichen aus Kärnthen gut gesinnten Hrn. Heinrich v. Lippa, Joh. v. Wartenberg, und Joh. von Klingenberg zu Sedlecz versammelt hatten, überfielen sie dieselben den 15. Febr. noch vor Anbruche des Tages, schlugen etliche in ihrem Bette todt, und schlepten die übrigen mit sich fort f). Nach dem Hintritte des oben gesagten Abtes wurde Friedrich einstimmig zum Vorsteher dieses Klosters gegen das J. 1324. erwählet, dem der K. Johann nebst vielen andern Begnadigungen auch 1325. den 22. April das Patronatsrecht über die Pfarrkirchen in den königl. Städten Kaurzim, Czaslaw, Kolin, Königgrätz und Jaromirz, so der ollmützer Diöces einverleibt war, mitgethei-

e) Ibidem Auloreg. c. 13. Chron. Sedlec.

f) Auloreg. P. 1. c. 87. Dubrav. Hagek. Lupac.

getheilet, die jährlichen Zinsungen, welche das hiesige Kloster mit Genehmhaltung des K. Wenzel II. schon von dem Jahr 1299. genossen, bestätiget, 1339. das Recht einige Mühlen an beyden Ufern der Elbe unter dem Flecken Teinitz anzulegen eingeraumt, und dieselben von allen Steuern freygesprochen hatte g). Diese sämtliche Freyheiten, wie auch das dem hiesigen Stifte 1331. den 15. Sept. über die Ausübung einer freyen Halsgerechtigkeit vom K. Johann eingeräumte Vorrecht bekräftigte Karl IV. 1357. den 7. Dec., zu dessen hinlänglichem Beweise noch heut zu Tage das zu Daubrawicz vorhändige Scharfrichtersschwerdt mit folgender Aufschrift dienen kann: Prawo Klasstera Matky Boży Sedlicze (das Recht des Marienklosters in Sedlicz).

Bald darauf wurden die Einkünfte dieses Klosters abermal ansehnlich vermehret durch die Ankaufung der Dörfer Krakowan, Kogitz, Zaborżicz, Winarż, und durch das nahe bey Kuttenberg vor dem böhmischen Thore erbaute Spital, welches der Pfarrer zu Malin Udalrich mit Einwilligung des prager Domkapitels samt allen Gerechtsamen 1324. dem Abte Friedrich abtrat h). Indessen wurde Wenzel gegen das Jahr 1363. von den sämtlichen Ordensbrüdern zum Vorsteher dieses Klosters ernannt, unter wel-

g) Ibidem.

h) Archiv. Monast. Instrument. Cession's in Chron. Sedlec.

welchem 1364. einige liegenden Gründe, und dann 1396. unter dem Abte Veit das Dorf Libenicz an dem K. Wenzel mit solcher Bedingung käuflich abgetreten worden, damit selbes nach dem zeitlichen Hintritte des gleich gesagten Königs dem Stifte in Sedlecz wieder anheim falle i). Diesem Abte folgte Johann III., der für sich und seine Nachfolger das Recht, sich bey den öffentlichen Kirchenbegängnissen der bischöflichen Mütze und des Hirtenstabes bedienen zu können, wie auch die Bestätigung der in hiesiger Stiftskirche schon gegen die Mitte des dreyzehnten Jahrhunderts errichteten Brüderschaften des heiligen Grabes und Frohnleichnams Christi vom Pabste Bonifacius IX. erhielt k). Diese Andacht breitete sich unter der Regierung Wenzels II., welcher während der Zeit seines Aufenthaltes zu Kuttenberg fast täglich nach Sedlecz walfahrtete, dergestalten in ganz Böhmen aus, daß die sämtliche Bergknappschaft alljährig am zweyten Ostertage in weißen Kutten gekleidet einen Bittgang, der von 1304. bis auf unsre Zeiten fast ununterbrochen fortgesetzt wurde, nach Sedlecz angestellet, und die sämtliche Christenheit auch aus den entlegensten Oertern ihre Grabstätte bey dieser Kirche gewählet hatte. Das Zutrauen zu diesem Orte wurde um desto mehr vermehret, als man den hier vorhändigen Gottesacker mit der aus gelobtem Lande her zugeführten Erde angefüllet wissen wollte,

i) Chron. Sedl.

k) Urkunde Chron. Sedlec.

wollte, und derselben eine solche Wunderkraft beylegte, daß die hier beerdigten Leichen derjenigen Menschen, die in der Gnade Gottes verschieden sind, in 24 Stunden ganz zu Asche wurden, die Knochen allein ausgenommen, welche eine solche weiße Farbe an sich nähmen, als wenn selbe schon mehr als hundert Jahre in der Erde verscharret gelegen wären. Sobald nun diese Vorurtheile bey dem reichen sowohl als gemeinen Manne tiefer Wurzel faßten, wurde der hiesige Gottesacker, den man zu solcher Zeit Portam Monasterii nannte, ohne Unterlaß mit einer solchen Menge von Leichen angefüllet, daß man nur in einem Jahre, da die große Seuche 1318. in Böhmen wüthete, dreyßig tausend derselben, die hier begraben wurden, gezählet hatte 1). Und obschon dergleichen Afterdinge nach der Zeit in eine stille Verschwiegenheit gerathen waren, so ließ man sich dennoch gegen die Mitte des siebenzehnten Jahrhunderts abermal beygehen neue Seltenheiten diesem Orte beyzulegen, da man 1657. den 20. Aug., und abermal 1663. den 16 Jul. ganze Schaaren weißer Geister mit brennenden Fackeln daselbst herumgehen, und unter ihnen einen harmonirenden Gesang nebst vielen andern Träumereyen gehöret, und gesehen haben wollte. Selbst jene aus den Jahrbüchern des Jesuitenkollegiums in Kuttenberg gezogene, und 1691. von dem hierortigen Rektor P. Alexius Pachta bestätigte Geschich-

1) Anloreg. P. 2. c. 8.

Geschichte, daß der Jesuit P. Rudolph Reichenberger, als er 1657. den 2. Apr. nach der Mittagsmahlzeit das hiesige Beinhaus besucht, und seinen zweyen Gefährten, die ihn dahin begleiteten, den Zweifel aufgeworfen hatte, ob alle diejenigen, deren Gebeine hier zu sehen waren, der Anschauung Gottes genössen, plözlich mit einem schaudervollen Geräusche fortgetrieben, und mit Steinen von dannen begleitet worden wäre, macht keineswegs solche Wirkung auf uns, [redacted] nachdem wir durch das Zeugniß des H. Prälaten Ottens Steinbach von Kranichstein m) versichert sind, daß dieses merkwürdige Beinhaus unter der Kirche Aller Heiligen erst gegen das Jahr 1709., und folglich um 52 Jahre später erbauet, und die darinn befindlichen Gebeine von einem blinden Laybruder in eine so artige Ordnung gebracht worden seyn. Doch wir wollen zu unserm Vorhaben wieder zurück gehen, von dem wir ein wenig abgewichen sind. Im Jahr 1407. kaufte die edle Frau Anna von Kozmberg die Dörfer St. Katharina, St. Nikolai, und Kohosecz den hiesigen Geistlichen mit solcher Bedingung ab, damit selbe die gesagten Dörfer unter ihrer Aufsicht behalten, davon alljährig der Eigenthümerinn gewisse Zinsen entrichten, und nach ihrem Hintritte dieselben wie-

m) Diplomatische Sammlung historischer Merkwürdigkeiten. S. 108.

wieder an das Kloster ziehen möchten n). Nicht lange darauf zog Zizka 1421 den 25sten April bey Seelez vorbey, ließ die sämtlichen Geistlichen samt den Karthäusern, die sich von Prag her geflüchtet haben, theils durch das Schwerdt hinrichten, theils an die nächst anstossenden Bäume aufknüpfen, und das Konvent nebst der Philippi und Jakobikirche in die Asche legen; doch befahl er die überaus schöne Marienkirche ihrer Pracht und Herrlichkeit wegen zu verschonen. Allein ungeachtet dieses Befehls fand sich dennoch einer unter dieser zügellosen Rotte, der dieses prächtige Gebäu in wenigen Stunden gänzlich eingeäschert hatte. Zizka soll zwar darüber innerlich höchst mißvergnügt gewesen seyn, äusserlich aber soll er eine Zufriedenheit gezeiget, und demjenigen, der solche That unternahm, ein ansehnliches Stück Gold versprochen haben. Sobald aber der aus Gewinnsucht und Verlangen nach dem Reichthum angetriebene Thäter sich gemeldet hat, befahl Zizka demselben auf der Stelle geschmolzenes Silber und Gold in den Hals zu schütten o). Solchergestalten wurde dieses prächtige Stift in wenigen Stunden gänzlich verwüstet, und in die äusserste Noth versetzet, welches durch dreyhundert Jahre gebauet worden, und an Reichthum während solcher Zeit ungemein zuge-

n) Chron. Sedlic.

o) Paul Zidek. Chron. Liticense. Theobald. in Hussit. Balbin. Epitom. L. 4. c. 5.

nommen hatte, als welches nicht allein den Zehenden als Grundobrigkeit von den Kuttenberger Bergwerken bekommen, sondern auch eigene Münzen mit der Aufschrift: Moneta Monasterii Sedlecensis geprägt hatte, davon eine ziemliche Anzahl vor ungefähr 90 Jahren in den Trümmern des ehemaligen Klosters entdeckt worden, und noch heut zu Tage einige derselben zu Kuttenberg anzutreffen sind p). Von dieser Zeit an lag dieses Kloster im Schutte bis auf den Abt Theodorich II., der 1454. das Kloster samt der St. Philippi und Jakobikirche einigermassen wieder herzustellen anfieng, und mit Bewilligung des K. Ladislaw aus den entrissenen Gütern nur einige Wiesen und Aecker dem Stifte wieder ersetzte.

Im Jahr 1478. gab der K. Wladislaw II. abermal dem Abte Jodock eine unumschränkte Vollmacht die zu hussitischen Zeiten von dem hiesigen Stifte entfremdeten Güter einzulösen, und den Besitz davon zu nehmen. Nachdem aber dieser Abt fast nichts anders, als den abgebrennten Flecken Malin wieder zurück bekommen hatte, wies ihm eben dieser König laut eines 1501. den Montag vor Lichtmeß von Ofen in Ungarn ergangenen Hofdekrets auf den Kammergütern Kolin und Münchengrätz alljährig 100 Sch. prag. Gr., und 20 Zuber Karpfen an, und befahl demselben den zur königl. Kammer gehörigen Marktflecken Neuhof zurückzustellen q).

Ob

p) Archiv. Monast.
q) Chron. Sedlec.

Ob es nun gleich um die übrigen Güter dieses Stiftes gänzlich geschehen zu seyn schien, theils weil selbe Georg von Podiebrad an verschiedene Herren mit solcher Bedingung vertheilet hatte, damit selbe keineswegs durch die ehemaligen Besitzer wieder eingelöset werden dürften, theils weil die nachfolgenden Könige allemal bey der Krönung schwören mußten, daß sie ein solch allgemeines Landesgesatz zu allen Zeiten aufrecht halten wollen, so suchte dennoch Ferdinand I. alle mögliche Mittel hervor diesem verwahrlosten Stifte einigermassen wieder aufzuhelfen, und demselben, wenn etwan möglich wäre, einige Güter wieder zurück zu stellen.

Diesem zu folge bestätigte er 1534. den Montag nach Laurentius zu Prag alle ehemaligen Vorrechte dieses Klosters, und befahl dem Abte Georg ein genaues Verzeichniß aller jenen Güter, die ehedem dieses Stift im Besitze hielt, zu verfertigen. Der Abt säumte nicht dem hohen Befehle nachzukommen, und reichte das Jahr darauf folgende mit nöthigen Zeugen versehene Schrift dem K. Ferdinand ein, darinn alle ehemaligen Güter des Stiftes Sedlecz verzeichnet waren: Sedlecz, Solnicze, Horkowicze, Podolany, Hradisstie, Zdebudicz, in Pobor ein Hof, Odoleny (Wodolka), Bilan, Jalczowicz, Libenicz, Hlizow und Baczin samt allen zugehörigen bis an den Bach, der bey dem Walde Bor vorbey läuft. Przitoka, Podeschein (Boßin), der Wald Bor, Chleb, einige an der Elbe nächst bey Kolin liegenden Mühlen, Brzezan, Neuhof, Chrawar, Radhoslicz,

hostitz nahe bey Kolin, die St. Martinsprobstey in Kaurzim, der Marktflecken Czelakowitz und Dymokur samt etlichen an der Elbe bey Nimburg liegenden Mühlen, Augezd, Hofmarkt in Oesterreich samt Bade, Obstgarten, und einer Walkmühle, Krzizowsaudow samt Schlosse, Drey Höfen, Selemitze (Selmitz), Czernczin (Czernin), Swogczitz (Swoyschitz), in Borowitz eine Gründe, Chota, Chisna, zweyte Chota, Buczitze, Laziste, Krzeczina (Krzesetitz), Czenitz, Herorcz (Heraletz) samt festen Schlosse, Slawnitz, Neudorf, Pawlow, Nikulassow, Dubecz, Bonowecz, Wessla, Bonkow, und Budissow, die nach Heralecz einverleibt waren. Babicze, Czerkwicze (Czirkwitz), Chornschitz (Chotzitz), Grunta, Dolany, St. Jakob, Tynecz (Tinitz), Kobylnicze, Owczary, ein Schloß und Hof bey Sedlecz, Morassicze, Lissicze, Neuhof, ein Schloß und Hof nächst am Kloster gelegen. Zdislaw, ein Schloß samt den hierzu gehörigen Dörfern. Gezery, Czernicze (Czernegß), Bielussicze, Zaky (Zaka), Zitonicz, Blary, Chrczizze, Chwalericze, Dubecz zweytes, Hetkowicze, Konkow (Kank), Konowicze, in Hroby eine Mühle nebst einem Hofe und Steinbruche, Chota unter dem Walde Lipska ein Schloß samt Dorfe. Malegowicze, Nowawes, und Wowczar nahe bey Kolin liegende Dörfer. Ozzada ein Hof. Sestary, Burssowna eine Wiese an der Elbe. Zdanitz, Dorf samt einem herzugehörigen Walde. Chwostan samt einigen Höfen. Polkin, Pawicz, Jenkau, Bartusdorf, Lan-

gen-

gendorf, Hohenrein, Smilow, Bergmeistersdorf, Blumendorf, nächst bey Deutschbrod. Welerow samt dem Patronatsrechte. Pfaffendorf, Kotwicz, Trzebuschitz samt einem festen Schlosse und Hofe. Das Patronatsrecht in Kaurzim, Czaslau, Kolin, Königgrätz und Jaromirz, das Schloß Krakowan, Tyrnow und Kreczany, Labwietin (Labietin) samt dem Zolle am Wasser und freyer Fischerey. Horzan, Kogitz, Zaborzicz, Winarz, Hohnredl, die Hälfte von den Pfarreinkünften in Jemnitz und Jaromirz, die mehr als 40 Mark Silbers betrugen. Maleschau ein wohlbefestigter Marktflecken. Moczowicz, Wilanecz oder Wilanz, Eigen ein Hof mit 4 Weingärten und andern Besitzungen liegt in Oesterreich bey Kloster Neuburg. Mislowicz, St. Nikolai, Kohost (Kohosecz) im czaslauer Kreise, ein Hof in der Heugasse zu Kuttenberg vor dem kaurzimer Thore. Brankowicz, Michalowicz, der Wald Ußinecz samt einem kleinen See an der Elbe. Kohlenmarkt eine Vorstadt von Kuttenberg, Krzesticzc, Chrast, Krupa. 3 Stein Unschlitt jährliche Zinsung aus der Stadt Kolin. Jährliche Zinsungen aus einigen Mühlen, Bäckereyen und Bädern in Kuttenberg. Kuttenberger Bergzinsungen. Zinsungen aus den am Steinweg gelegenen Gärten. Abrechnungen aus dem Bergwerke in Spitzberg. Ferner forderte dieses Stift noch Zinsungen ein aus der zu Kuttenberg vor dem böhmischen Thore gelegenen Mühle, aus dem so genannten Erbussina Bade, aus dem Erbtheile des Petrus Delphinus, aus den Be-

sitzungen des Baders Henzlin, aus dem Dorfe Rothawitz, aus den Fleischbänken und vielfältigen Wochenmärkten, aus dem Münzhause, aus dem Hofe im Taurgang, aus der Vorstadt Klauſſky, und aus den 160. zu Kuttenberg erbauten Kapellen. So zahlreich waren die Güter, und so ansehnlich waren die ehemaligen Einkünfte dieſes Stiftes r), die für jezt in fremden Händen waren, und auf welche der Abt Georg für immer alle Hofnung aufgeben mußte. Allein was Georg nicht vermochte, brachte der Abt Jakob II. durch einen blinden Zufall glücklich zu wegen. Er schuf den vielfältigen Schutt von der Kirche ab, und fand gegen das Jahr 1560. unter den aufgehäuften Todtenbeinen einen Schatz von zehn tausend Dukaten, den ſeine Vorfahren dahin verborgen haben s). So willkommen als dieſer Schatz für Jakoben war, ſo unglücksvoll war er für den Abt Matthäus Sartorius, der ſich 1611. zur Zeit des Paſſauer Einfalls ſamt dieſem Schatze aus dem Kloſter nach Pardubitz geflüchtet hatte, nachdem aber die feindlichen Truppen ihren Rückmarſch wieder angetreten haben, kehrte der Abt nach ſeinem Kloſter zurück, und langte den 19. Hornungsmonat zu Przelauc an. Hier verſammelten ſich einige Hunde um ſeinen Wagen, die durch ein heftiges Bellen die Pferde ſcheu machten. Der Abt druckte auf einen dieſer Hunde die Piſtole los, verfehlte ihn aber

r) Archiv. Monaſt.
s) Chron. Sedlic.

Digitized by Google

aber, und traf einen vorbeygehenden Menschen, der plötzlich todt zur Erde fiel. Hierauf entstund ein allgemeines Geschrey, die Glocke wurde zum Sturm angezogen, das Volk lief schaarweis herbey, riß den Abt vom Wagen herab, schlug ihn todt, und nahm den ganzen Schatz weg. Sein Gefährt und Stiftspriot Tobias wollte sein Leben mit Hülfe der Flucht retten, wurde aber ertappt, und in die Elbe gestürzt. t)

Bald darauf stieß diesem Stifte noch ein viel größeres Unglück zu; denn als die aufrührischen Stände zur Fortsetzung des Kriegs wider K. Ferdinand II. 1618. den 15ten Dezemb. vom hiesigem Stifte eine Summe von zwey tausend Schock meißn. gefordert, dieselbe aber keineswegs erhalten hatten, jagten sie die sämmtlichen Geistlichen von dannen weg, und traten 1618. den Dienstag nach Kreuzerfindung laut eines landtäflich versicherten Kaufkontrakts die wieder neu erworbenen Klostergüter an die Kuttenberger Stadtgemeinde um dreyßig tausend Schock meißn. ab. u) Nachdem aber Ferdinand II. den herrlichen Sieg am weißen Berge erfochten hatte, wurde der Abt Bartholomäus III. wieder zurück berufen, und die Kuttenberger mußten sich gefallen lassen, die kurz bevor erkauften Güter dem Stifte in Sedlecz wieder abzutreten. Von nun an fieng das hiesige Stift der gewünschten Ruhe zu genießen, und die nach-

t) Ibidem.
u) Chron. Sedlic.

Digitized by Google

folgenden Aebte wandten ihr mögliches an, theils durch die Herstellung der ehemaligen prächtigen Gebäude, theils durch Ankaufung neuer Güter dasselbe wieder empor zu bringen. So brachte Hilger Burghoff Saunow und Hrabteschin, Adalbert Gans 1680 Trzebonin von den Freyh. v. Rabenhaupt, und endlich Heinrich Snopek das Gut Neu Chota käuflich an das Kloster wieder zurück. Eben dieser lezt genannte Abt fieng an die vom Abte Heidenreich gegen das Jahr 1320 unter dem Titel Marien Himmelfahrt und des h. Johann Täuf. prächtig erbaute x), und vom Zizka zerstörte Kirche wieder aus dem Schutte hervor zu bringen. Da er nun dieses Werk mit vollem Ernste unternommen, und um den Bau desto hurtiger zu beschleunigen, die Kirche zu wiederholtenmalen besucht hatte, soll ihm eines Tages ein betagter Bettler begegnet, und einen Kreuzer mit dieser Bitte dargereichet haben, damit der Abt dafür etwas in diese Kirche anschaffe. So gering als dieß Geschenk im Verhältniße gegen dem so großen unternommenen Werke war, so verschmähte der Abt selbes doch nicht, kaufte für den Kreuzer eine Scheibe, und ließ sie in das rechts bey der großen Eintrittsthüre angebrachte Fenster mit folgender Aufschrift einsetzen:

Quando millenus septingentesimus annus
Cum trino fuerat, templum mendicus adibat.
Contulit hic nummum, crucifer qui dicitur, unum
Cum prece, cum voto, rogitans id pectore toto
Ut

x) Aulregen. P. 2. c. 9.

Ut quid pro Christo templo curetur in isto,
Quod factum, et listae ferratae vitreus iste
Inditus orbiculus parvo fuit aere solotus.

Von dieser Zeit an rühmte sich der Abt eines so reichlichen Segen Gottes, daß er sich im Stande fand, nicht allein den Bau der großen Kirche glücklich fortzusetzen, sondern auch die St. Philippi und Jakobi Kirche zu verneuern, eine größere Anzahl der Ordensbrüder zu unterhalten, und nebst dem oben benanntem Gute auch ein ansehnliches Haus zu Prag auf dem Graben an das Kloster käuflich zu bringen. Diese für jezt gesperrte Marienkirche ist von lauter Quatersteinen erbauet, und hat in der Länge 292, in der Breite 100., und in der Höhe 84 Ellen. Das Licht wird in dieselbe durch 105 Fenster geleitet, unter welchen jenes, so über der großen Eingangsthüre zu sehen ist, 44 Ellen 8 Zoll in der Höhe, in der Breite aber 20 Ellen, und am Rahme, welcher von Eisen ist, 26 Cent. hält. Sie hat ferner 5 Gänge, die durch 32 von Stein gehauene Säulen formiret werden. Unter den prächtigen Gemälden waren hier hauptsächlich folgende Stücke merkwürdig. Das 20 Ellen hohe Altarblatt vom Brandel. Die herrlichen Stücke der h. böhmischen Patronen, Ludgardis, Julianen, Stephans, Benedikts, und Bernards, von Lischka. Die kunstreich verfertigten Altarblätter: Ecce Homo, schmerzhafte Maria, St. Andreas und Bartholomäus; von Skreta. Das Altarblatt des heil. Joh. v. Nep. von Tobias Birn, der als Hofmaler zu Paris verschieden ist. Und

ende.

endlich jenes der XIV. Nothhelfer von Thadäus Super. Uebrigens sind hier an der Seitenwand noch mehr andre Brandlischen, Skretischen, und Reinerischen Gemälde zu sehen, darunter besonders die Marter der hiesigen Ordensbrüder zu Ziskas Zeiten von den Kennern als ein Meisterstück bewundert wird. In dieser Kirche waren auch folgende Grabschriften zu sehen. Bey dem Altare der heil. Georg und Nikolaus, welches 1516. die Brüder Pirani, Heinrich, und Jaroslaw Kapaun von Swogkow errichtet haben, trift man einen Grabstein an, darauf ein geharnischter Arm, und ein Büffelshorn mit dieser Aufschrift zu sehen war:

Gmeno me, Rod, y take Leta
Kdyż gsem sessla z toho Swieta:
Prosym pohled' na to pilnie,
Przeczti, nagdeß neomylnie
Nebt' gest mnie Gedenacztcho Leta
Smrt pogala z toho Swieta,
Marketa Rodu Bessinskeho,
Dossla gsem bytu Ragskeho 1526.

Bey dem Kreuzaltare: 1529. Ten Autery przed Bozjm na Hebe wzetj, Umrzel gest Pan Hynek Skawikowec z Skawikoweho, tuto pohrzben gest. Das Geschlechtswappen stellte in der Mitte einen Helm, unten und oben aber zwey Karpfen vor. Bey dem Altare der heil. Dreyfaltigkeit: Anno ab orbe redemto 1537. Dominica Regationum, mortuus

tuus est Generosus Ernestus de Drasov, Reg. Maj. Probirius in Montibus Cuttnis. Das Wappen stellte einen Bären mit einer Hellebarde vor. Als 1723. die Kaiserinn Elisabeth samt ihrem Gemahl Karl IV. den 29. Jun. diese herrliche Kirche besucht, und an der prächtigen Bauart ein großes Wohlgefallen gefunden hatte, verehrte sie dieser Kirche 6 silberne Leuchter. Sobald der Bau dieser Kirche zu Ende gebracht wurde, schritt 1755. der Abt Jakob Kuzickza zur Fortsetzung des schon von Bonifacius Blahna gegen das Jahr 1709. an der großen Kirche neu angelegten Konvents, und brachte dasselbe bis auf zwey Kreuzgänge, die unausgebaut verblieben sind, in vier Jahren glücklich zum Stande. Dieses Gebäu ist dergestalten fest und prächtig gebauet, daß man dergleichen in Böhmen selten antrift. An der obern Decke im Saale waren die heil. Benedictus, Robertus, Alberikus, und Stephanus mit verschiedenen Sinnbildern, herum aber die XIV. Nothhelfer mit einigen Heiligen aus dem Cistercienserorden von Thaddäus Super entworfen. In den Kreuzgängen waren verschiedene prächtige Gemälde der heil. Apostel und der 4 Kirchenlehrer zu sehen, die von einem gewissen Layenbruder Willman aus dem berühmten Stifte Laubus in Schlesien verfertiget worden sind.

So fleißig als sich die bisherigen Aebte angelegen seyn liessen, das sedlezer Stift empor zu bringen, so wenig bekümmerte sich darum der LXVII. und lezte Abt Xaverius Freysauf. Er wurde 1759. den 21. Oktob.

Oktob. gewählet, folgte dem Beyspiele des Abts Bartholomäus II. y) nach, verwechselte die sedlezer Einöde mit der volkreichen Stadt Hamburg, und starb daselbst vor wenigen Jahren, nachdem er kurz vor seinem Tode eine schriftliche Verzeihung seines begangenen Fehltrittes bey dem sämtlichen Cistercienserorden eingereicht hatte. Durch dessen sorglose Veranstaltung des ihm anvertrauten Stiftes, wurde dasselbe abermal in die mißlichsten Umstände versetzt. Die Geistlichen, welche sich ausser Stand fanden die Unkosten auf die Wahl eines neuen Prälaten zu führen, wurden von nun an nur von einem Probste verwaltet, deren hier vier bis auf den gelehrten und wohl verdienten Mann Ferd. Hauka gezählet wurden. Im J. 1783. den 24. Okt. ist dieses Stift eben so wie jenes zu Plaß 1786 kraft eines allerhöchsten Hofdekrets aufgehoben, und die hierzu gehörigen Güter Brchleb und Malin sind an den Religionsfond gezogen worden. An die oben berührten Philippi und Jakobikirche stößt die St. Andreaskapelle, welche 1267. durch einen milden Beytrag des Hrn. Rembo Bürgers aus Kaurzim erbauet, und 1628. auf die Veranstaltung der edlen Frau Elisabeth von Zerotin wieder erneuert worden ist. Unter vielen Grabsteinen, die schon durch die Länge der Zeit unlesbar geworden sind, waren hier noch 1630. folgende anzutreffen: A. D. 1486. ante festum Purificationis Mariae Virg. Generosa D. Margareta de Wrchovisstie Conthoralis Domini Dechi-

y) Chron. Sedlic.

Bechiconis, ex vita migravit, in hocque Sarcophago recondita est. Nächst daran lag ein andrer Stein, darauf mitten ein Helm, unten und oben aber ein Einhorn zu sehen, und folgendes zu lesen war: Pan Jan Knoch z Wrchowisstie z). Zwischen Sedlecz und der Stadt Kuttenberg war ehedem das feste Schloß Pirchenstein zu sehen, welches ein sehr reicher Bürger von Kuttenberg mit Namen Pirchner gegen das Jahr 1309. errichtet hatte aa).

Kammeradministrationsherrschaften Sedlecz und Krchleb.

Der Ackerboden ist hier fast allerorten gut, und in einigen Gegenden wird er zur ersten Klasse gerechnet, Krchleb und Wolssan allein ausgenommen, wo das Getraid nur mittelmässig geräth. Hieher sind einverleibt:

1) Sedlecz, Dorf, samt dem Häusel Krlik von 22 N. 2) Malin, Malina, von 85 N. ein ehedem volkreicher, und von der Schlacht, die 1101. zwischen dem Herzog Borziwoy und Udalrichen hier (nicht aber bey Milin,) vor sich gieng, in unsrer Geschichte bekannter Marktflecken a), jezt aber ein Dorf von 84 N. mit einer Pfarrkirche unter dem Titel

z) Chron. Sedl.

aa) Auloreg. c. 106.

a) Cosmas Prag. L. 3. Pulkava a. Gelas. Mon. T. 3. Pelzels Geschichte der Böhmen.

Titel des heil. Stephan M., die schon auf das J. 1384. und 1399. als Pfarrkirche vorkömmt, und einer zweyten unter Namen des heil. Johann Tauf. Im Jahr 1413. den 27sten Jul. wurde Malin durch die kuttenberger Bergknappen gänzlich eingeäschert b). Der Maliner Krön ist schon von jeher seiner Güte und Geschmacks wegen allzu viel bekannt, als daß ich mich genöthiget fände denselben hier neuerdings anzurühmen c).

Zu Ende des funfzehnten Jahrhunderts kam hier zur Welt der böhmische Historiker Bohuslaw Bilegowsky, er war der hussitischen Sekte zugethan, und starb 1555. den 8. Apr. zu Prag d).

3) Schiecz, ein Mayerhof bey Kuttenberg. 4) Durchgang, einschichtig.

5) Habrkowicz, von 25 N. 6) Krchleb, Krchleby, ein Schloß, daran unweit ein Phasangarten angelegt ist, und Dorf von 38 N. mit einem Mayerhofe, und einer Pfarrkirche unter dem Titel des heil. Wenzel, die schon 1384. mit eigenem Pfarrer versehen war; liegt in einer schönen Ebene, und ist ½ Stunde von Czaslau südwärts entfernt. Im Jahr 1549. gehörte Krchleb dem Hrn. Johann

b) Theobald. in Hussit. L. 1. c. 2. §. 2. Chron. Sedlic. Lupac. Pulkava. Paprocc. Balbin Misc. L. 3. c. 21.

c) Balbin. Misc. L. 1. c. 45.

d) Lupac. Balbin. Boemia D. P. 2.

Digitized by Google

hann von Paſſiniewſſy e), dann zu Ende des ſiebenzehnten Jahrhunderts dem H. v. Rabenhaupt f).

7) Hrabieſchin, von 37 N. mit einem Schlößchen, und einer St. Florians Privatkapelle. 8) Trzebomin Biela, Alba von 38 N., mit einem Mayerhofe, und einer Pfarrkirche unter dem Titel des heil. Matthäus Ap., die ſchon auf das Jahr 1373. 1384. und 1412. als Pfarrkirche unter dem Namen des heil. Kreuzes vorkömmt g).

9) Saumow, nebſt einem Mayerhofe von 21 N. 10) Neu Chota, von 28 N. mit einem Schlößchen, und einer St. Johann Tauf. Kirche. Nächſt daran ſtößt ein Phaſangarten.

11) Wolſchan, Wolſſany, ſamt einem einſchichtigen Häuſel ober dem Weingarten bey Kluk, von 20 N.; gehörte 1373. dem H. Czenko Kruſſina von Lichtenburg h). 12) Piſeker Mühle. 13) Neue Mühle. 14) Hruſſkower- 15) Habrower- 16) Janſker- ſamt Jägerhauſe von 2 N. 17) Krchleber- und 18) Chodrla-Mühlen.

19) Holoſchin ſamt einem Mayerhofe, von 5 N.

20) Stolecz, einſchichtig.

21)

e) Prager Landtag v. n. J.

f) Balbin. Miſc. L. 1. c. 45.

g) LL. Erect. Vol. 6. M. 5. Vol. 8. R. 4.

h) LL. Erect. Vol. 6. M. 5.

21) Ziegelhütten von 3 N. 22) Fischbehälter und 23) Na Hrazy einschichtig.

24) Chedrb von 2 N. 25) Schebestenicz, (Ssebestenicze) samt einem Mayerhofe von 30 N. Hier sind noch einige Merkmale des ehemaligen Silberbergwerks anzutreffen, welches allem Ansehen nach durch die Ungarn zerstöret worden ist. Vor einigen Jahren haben die Cisterzienser Geistlichen daselbst abermal einen Versuch unternommen, und aus den erschürften Stufen über 60 Loth Silbers herausgebracht. Allein die mißlichen Umstände des Stiftes nöthigten sie, von dem angefangenen Werke wieder abzustehen.

26) Opatowicz mit einer Bretmühle von 17 N. Ein Theil der hiesigen Gemeinde ist 1783 mit einem evangelischen Prediger versehen worden. 27) Daudow eine Mühle von 2 N.

28) Zbeischow samt einem Mayerhofe und einer Bretmühle von 16 N. hat eine Kirche unter dem Titel des heil. Joh. Täuf. 29) Krchleb Chota von 19 N.

30) Czeikowicz, Czeikowicze von 24 N. 31) Na Pernj einschichtig.

32) Chlum samt einem Mayerhofe von 24 N. Hier sind noch feste Mauern, und gute Keller von dem ehemaligen Schlosse und Stammhause der Hrn. v. Slawata zu sehen, die selbes verneuert, und vom funfzehnten Jahrhunderte an bis zu Ende des sechzehnten

im

im Besitze gehabt haben. i) 33) Komarow ehemalige Stadt, davon noch heut zu Tage wenige Spuren zwischen Zbeischow, Schebestenitz und Chwalowitz anzutreffen sind; jezt ist an deren Stelle ein Teich daselbst angebracht.

34) Ob der Einsiedlerey von 2 N. liegt bey Neu Lhota. 35) Dubina zählet samt einem Mayerhofe und Jägerhause 6 N. 36) Suchorlesk, ein für jezt kassirtes Dörfchen, welches ehedem aus 3 N. bestand. 37) Jägerhaus einschichtig. 38) Fischbehälter, und 39) Bretmühle gleichsfalls.

Majoratsherrschaft Sehuschitz.

Zu Anfang des sechzehnten Jahrhunderts gehörte dieselbe dem Hrn. Karl v. Zerotin, für den die sämmtlichen Stände auf dem Landtage zu Prag 1537 eine Bitte bey dem Kaiser eingereichet haben, damit er in Rücksicht der von Karl Zerotin treu geleisteten Dienste, und des erlittenen namhaften Schaden halber, demselben die zur Koliner Herrschaft damal gehörigen Dörfer St. Jakob, St. Niklas, St. Katharina, Zaborzy, Czirkwicz, Morassicz, Lischitz, und Bobilnik samt allen Gerechtsamen schenken, und landtäflich versichern lassen wollte. Bald darauf gelangte diese Herrschaft an den H. Borziwoy Burggrafen v. Donin a), und letzlich an Burian Ladi-

i) Prag. Landt. v. 1558, und 71. Paproc. de Stat. Dom. Gelas. Hist. T. 2.

a) Prag. Landt. v. J. 1569. 1571.

Digitized by Google

slawen Grafen von Waldstein, von dessen Erben selbe Michael Oswald Graf v. Thun samt dem Lipnitzer Gerichte, sonst Neudorf genannt, 1661 käuflich an sich gebracht, und als Mitstifter des ersten Thunischen Majorats dem Fideikommiß Klösterle, davon die eigentliche Beschreibung im Saatzer Kreise vorkommen wird, einverleibt hatte. Von dieser Zeit an blieb diese Herrschaft nach der im klösterlichen Fideikommißinstituto gegründeten, und allerhöchsten Ortes unterm 5. Febr. 1671. bestättigten Intention bey der gräfl. Thunischen Familie, und wurde von dem noch lebenden Joh. Joseph Reichsgr. v. Thun, an dessen ältesten Sohn den jetzigen Besitzer Franz Joseph als wirklichen Anwarter des Klösterlichen Majorats laut des 1785. den 18. März zu Linz errichteten, und in dem 4ten Löwen Gedenkquatern 1786. den 10. März sub Lit. L. 15. einverleibten Abtretungsinstrument, oder sogenannten brüderlichen Vertrags feyerlich abgetreten. Diese Herrschaft hat eine der schönsten Lagen in diesem Kreise, und wird durch einen einträglichen Feldbau und Teichrubriken, dann mittelst Einführung der Stallfütterung wegen erziegelten schönen Viehs, und gut gerathener Art des Schweitzer Käses fast allen benachbarten Dominien vorgezogen. Der Landmann sucht seine Nahrung durch einen mittelmässigen Ackerbau. Hieher gehören:

1) Sehuschitz, Zehussicze, Zewssicz, Saussicze, ein Dorf von 83 N. mit einem schönen Schloße, welches der Graf Michael v. Thun im vorigen

Jahr-

Jahrhunderte vom Grunde auf ganz neu aufgeführet hatte. Die hiesige Kirche unter dem Titel des heil. Markus kömmt schon auf das Jahr 1384 und 1412 in den Errichtungsbüchern vor. b) Sie ist 1785 auf die Veranstaltung des jetzigen Besitzers erneuert, und nach der allerhöchsten Vorschrift eingerichtet worden. Liegt 10 Postmeilen von P[illegible]g ostwärts, 1 Meile von Kuttenberg, und eben so viel von Czaslau entfernt an dem Flusse Daubrawa. Man trift hier einen wohl angelegten Thier- und Fasangarten an.

2) Chorusitz, Chorussycze, Chorwicz ein Flecken von 120 N. mit einer wohl gebauten Dechantkirche unter dem Titel des heil. Wenzels, die schon 1384 mit eigenem Seelsorger besetzt war; liegt nahe bey Sehuschitz an einem ungenannten Bache, der bey Goltsch Jenikau aus etlichen Teichen seinen Ursprung nimmt, bey Czaslau vorbey läuft, und unter Habrkowicz in die Elbe fällt. Von der ehemaligen Cisterzienser Probstey, die 1421 Zizka zerstöret hatte, ist hier fast keine Spur mehr anzutreffen. Im Jahre 1742 den 17. May gieng hier zwischen dem König von Preußen und Prinzen Karl aus Lothringen ein blutiges Treffen vor, welches von 8 Uhr früh bis Mittag fortgedauert hatte. Chorusitz gerieth bey solcher Gelegenheit in Flammen, die Preußen wurden anfänglich tapfer zurückgewiesen, der Prinz machte zwey tausend Kriegsgefangene, erbeutete vier Standarten und zwey Fahnen, nebst vielen Pferden und

b) LL. Erect. Vol. 8. P. 10.

Digitized by Google

anderm feindlichen Gepäcke. Von Seite der Preußen zählte man vier tausend, von Seite der Oesterreicher aber nur 2500 die auf dem Wahlplatze geblieben sind. Der Sieg schien zwar schon vollkommen zu seyn, allein da sich die kaiserliche Reiterey mit Plündern beschäftigte, kehrte der König mit seinen Truppen in bester Ordnung zurück, zwang die Oesterreicher zu weichen, und behauptete das Schlachtfeld. c)

3) Franzdorf von 15 N. Dieses Dorf ist 1711 vom Graf. Franz von Thun neu angelegt, und mit deutschen Ansiedlern besetzt worden, die aber ihre mitgebrachte Muttersprache mit der böhmischen verwechselt haben.

4) Kohosetz von 52 N. mit einer St. Magdalenenkirche. 5) Sulowitz von 52 N. 6) Horkau, Horka von 38 N. 7) Brambor v. 20 N.

8) Krasnicz von 13 N. 9) Brdloch, Brloch, von 24 N. 10) Chotka, Chota von 10 N. 11) Litoschitz von 26 N. 12) Soboluſt von 24 N. 13) Semtisch, Semtieß von 68 N. Ein Theil der hiesigen Gemeinde von 3000 Seelen pflichtet der helvetischen Konfeßion bey, und ist 1783 durch eigenen Geldvorschub mit einem Prediger versehen worden. Man trift hier noch heut zu Tage einen Thurm von dem ehedem festen, jetzt aber verfallenen Schloße Hradek an. Im Jahre 1468 wurde hier der K. Ma-

c) Haymanns gesammeltes Archiv III. Band unter dem Worte Treffen.

Mathias aus Ungarn vom K. Georg Podiebrad mit ſtarken Verhauen dergeſtalten feſt eingeſchloſſen, daß er ſich genöthiget fand, mit Georgen Frieden zu machen.

14) Zarzicžan von 47 N. 15) Weiß Podol, Podoly, ein Flecken von 81 N., mit einer Kirche unter dem Titel des h. Wenzels. Durch die 1786 hier errichtete Wollſpinnerfaktorey gewinnt die hieſige Gegend merkliche Nahrungsvortheile.

16) Bumbalka von 20 N. davon ſechs nach Podhoržan gehören. 17) Zbiſlau, Zbiſlawa von 67 N. mit einem verfallenen Bergſchloße, darunter ein Teich und ein Faſangarten angelegt iſt, und einer Pfarrkirche unter dem Titel der heil. Dreyeinigkeit, die ſchon auf das Jahr 1400 in den Errichtungsbüchern vorkömmt d). Dieſes Gut Zbiſlaw hat Maximilian Graf v. Thun, der 1694 nach der erloſchenen männlichen Michael Oswaldiſchen Deſcendenz das klöſterliſche Majorat erblich antrat, von Bernard Fr. Gr. v. Wieżnik ſamt den hierzu einverleibten Mayerhöfen Zbiſlaw, Lauczicz, Starkotſch, und Zarzicžan in Surrogatum der Preſnitzer Pfandſchillingsgelder käuflich an ſich gebracht, und dieſem Majorate einverleibt.

19) Starkotſch von 48 N. mit einer Marienkirche, die ſchon auf das Jahr 1384 und 1414 als Pfarrkirche vorkömmt e). Sie iſt 1710 auf die

d) LL. Erect. Vol. 13. K. 11.
e) LL. Erect. Vol. 10. D. 5.

Veranstaltung der ehemaligen Besitzer Fürsten von Paar ganz neu erbauet worden. Das hohe Altarblatt, welches die Himmelfahrt Mariä vorstellet, ist aus Wälschland um 500 fl. angeschaft worden, und wird von allen Kennern für ein Meisterstück angesehen.

19) Lautschitz, Lauczicze von 42 N. 20) Lipowecz von 46 N.

21) Ober Buczicz von 27 N. 22) Unter Buczicz von 26 N. mit einer Kirche unter dem Titel Aller Heiligen, die 1384 mit eigenem Pfarrer versehen war.

23) Wlaczicz, Wleczicz von 12 N., gehörte 1569 und 1571 dem Hrn. Wenzel Chotauchowsky von Hebowyd f). Hier ist ein herrschaftlicher Mayerhof, dazu vermög Kommissionaluntersuchung einige Rustikalgründe eingezogen, und nach der kreisämtlichen Subrepartition unter dem Namen Militaris ordinarii jährlich 362 fl. 18 kr. 4 ½ dz. zu bezahlen anerkannt worden.

24) Wiczap von 13 N. 25) Druhanicz von 3 N. mit einem herrschaftlichen Mayerhofe, den Michael Oswald Gr. v. Thun vom Wenzel Wrazda von Zunewald 1661 um 3000 Gulden erkauft, und dabey als einen irreluiblen Zins zu dem Hospital Czaslau pr. 16 Sch. jährlich zu entrichten mit übernommen hatte.

26)

f) Prag. Landt.

26) Bogmann, Bogenau, Boyanow von 32 N. mit einer öffentlichen Marienkapelle. 27) Spraimowecz, Zbraniowes von 4 N.

28) Josephsdorf, ein von dem jetzigen Besitzer neu angelegtes Dorf von 37 N., wozu die Horkauer Mayerhofsfelder und Wiesen unter jährlicher Zinsung vertheilet wurden. 29) Wedralka von 2 N. 30) Horuschitz von 47 N., davon die Hälfte nach Sedlecz gehöret. 31) Senik von 6 N. 32) Schmolzauer Mühle. 33) Podbrd, Podwredy von 3 N. 34) Pelechow von 3 N.

Allodialgut Podhorzan.

Gehörte noch im Jahre 1785 dem Freyherrn Joh. Adam Raschin von Riesenberg, wurde aber bald darauf an den jetzigen Besitzer Adam Borzek Dohalsky Reichsgr. v. Dohalitz käuflich abgetreten. Man trift hier einen guten Waitzen- Korn- und Haberboden an. Hieher sind einverleibt:

1) Podhorzan, Podhorzany, ein Schloß und Dorf, liegt 10 gem. Meilen von Prag nächst an den Gränzen des Chrudimer Kreises, und zählet samt dem Dorfe 2) Neuhof 52 N. 3) Turkowicz v. 18 N. mit einem Mayerhofe und einer Pfarrkirche unter dem Titel des heil. Martinus Bisch., und Patronatsrechte der Grundobrigkeit und des Prager Erzbischofs, die schon auf das Jahr 1384 und 1406 mit eigenem Seelsorger versehen war. a) Man trift daselbst fünf Grabsteine der Ritter Beczkowsky an.

a) LL. Erect. Vol. 7. A. 6. Vol. 8. O. 2.

Digitized by Google

4) Raschow von 12 N. 5) Bukowina von 19 N. 6) Hoschtialowitz von 18 N. mit einer St. Gallikirche. Nächst an diesem Dorfe trift man noch wenige Merkmale im Walde eines zerstörten Klosters der regulirten Chorherrn St. Augustini an. Von diesem Orte wurde noch im vorigen Jahre dem Kloster am Karlshofe in Prag eine jährliche Zinsung von 20 Sch. entrichtet.

7) Brzezinka von 11 N. 8) Weißstein von 9 N.

Herrschaft Žleb.

Wie ungegründet die Meynung unsers Beczkowsky sey, der im 1. Th. S. 480 a) die Tempelherrn als Besitzer des Marktflecken Žleb angeführet hat, läß sich aus verschiedenen Urkunden ganz leicht erweisen, darinn die Hrn. v. Žleb als Inhaber desselben schon zu Anfange des vierzehnten Jahrhunderts, wie wir bald ausführlicher sehen werden, angeführet werden. Agnes, Hyneks von Žleb hinterlassene Wittwe, die allem Ansehen nach aus dem adelichen Geschlechte der Hrn. v. Wartenberg abstammte, trat das feste Schloß in Žleb 1356. dem K. Karl IV. käuflich ab b), und verschrieb bald darauf diese ganze Herrschaft laut ihres letzten Willens dem Herrn Marquard und Peter Vost von Wartenberg. Diese warfen sich wider den K. Wenzel IV. auf, wurden aber

a) Poselkinie starych Przibiehuw.
b) Privileg. Carlstein.

aber 1384 auf dem Schloße zu Žleb von königlichen Truppen überfallen, überwältigt, und gefangen genommen, ihre festen Schlößer zu Žleb, Kohosecz, und Zbirohy geplündert, zerstöret, und an die königl. Kammer gezogen. b) In kurzer Zeit darauf verpfändete der K. Wenzel diese Herrschaft an den H. Haßek v. Dietenitz, der sich bestmöglich angelegen seyn ließ, das Schloß sowohl, als die übrigen Häuser in ihren vorigen Stand wieder herzustellen. Allein kaum wurde dieses bewerkstelliget, rückten die Taboriten 1427 vor Žleb, zwangen den Besitzer zur Uebergabe des Schloßes, plünderten alles rein aus, und legten aller Orten Feuer an. c) Endlich gelangte Žleb an die Hrn. Wenzel und Bernard Zehuſſiczky von Neſtagow, die es laut einer 1529. ausgefertigten Dobrawule an den Hrn. Kuneß Bohdaneczky von Hodkow abgetreten haben. d) Diesen folgte im Besitze dieser Herrschaft der Graf Hermann Czerninn, dessen Güter nach der Schlacht am weißen Berge konfiſciret, und 1622 den 6 Okt. an die Hrn. Brüder v. Magni um 100000 Schock abgetreten worden sind. e) Der jetzige Besitzer dieser Herrschaft ist Jos. Adam Reichsfürst v. Auersperg, Graf zu Gotschee und Fels, Erblandmarschall, und Erblandkämmerer im Herzogthume Krain, und

der

b) Neplacho. Anonym. Script. rer. Böem. T. 2.
c) Bartoſſ. C. Pulkavae.
d) Privil. Carlſtein.
e) MS.

der windischen Mark, Se. k. k. ap. Maj. wirkl. geheimer Rath und Kämmerer. Der allgemeine Nahrungszweig des hiesigen Landmanns ist ein wohl bestellter Ackerbau. Hieher gehören:

16) Žleb, Žleby, ein Marktflecken und Schloß von 111 N. mit einer Pfarrkirche unter dem Titel Namen Mariä, und zweyen andern, die nächst an Žleb stossen, unter dem Namen des heil. Markus und Anna 5 liegt zwischen Czaslau und Konow an der Daubrawa 10 gem. Meilen von Prag O. S. O. entfernt. Im Jahre 1370 legte hier die oben genannte Agnes v. Žleb ein Spital für 12 Arme an, welches hernach die Hrn. v. Wartenberg mit einem Cisterzienserkloster, darein sie funf Geistliche und einen Probsten von Münchengrätz beriefen, vergrößert, und mit ansehnlichen Einkünften von den Gütern Zehub und Trubsko versehen haben. f) Hieher gehören auch zwey einschichtige Mühlen 2) Kšin, und 3) Gemeindmühle, dann 4) Markowicz, 5) Steinbrücke, Kameney Most von 15 N. 6) Hostaulitz von 38 N. 7) Wokrzesanecz mit einer St. Bartholomäus Kirche, die 1384 mit eigenem Pfarrer versehen war, zählet samt 8) Pisek 40 N. 9) Przibislawicze ein Schloß und Dorf mit einer Kirche unter dem Titel des heil. Wenzels, und einem Mayerhofe, zählet samt dem nächst daran stossenden Gasthause 10) Kozanda 32 N.

11)

f) LL. Erect. Vol. 1. F. 6. Vol. 2. K. 1. Balbin Misc. L. 5. L. 6. Urkunde.

Digitized by Google

11) Podmok, Podmoky von 53 N. 12) Kopanjn ein Jägerhaus und Mayerhof.

13) Kauſinow eine Mühle. 14) Kozohlod ſonſt Nova planta io Kozochlow genannt von 29 N. mit einer Kirche unter dem Titel Aller Heiligen, die 1384 mit eigenem Pfarrer beſetzt war.

15) Zehub, Zehuby von 25 N. 16) Winarz ſamt 17) Drbohlaw von 42 N.

18) Bauſow von 33 N. 19) Liczomierzicz von 23 N. 20) Tuchow von 12 N.

21) Chota von 14 N. 22) Chwalowicz von 23 N. 23) Chibka ein Gaſthaus und Schmiedte.

Gut Zak.

Gehöret dem Joh. Adolph Reichsgr. v. Pörting, und beſtehet aus dem

1) Dorfe Zak, Zaka von 11. N., und 2) Strampauch, Strampauch einer Schäferey.

Herrſchaft Tupadl.

Gehörte 1411 dem Hrn. Beneß v. Tupadl, a) gelangte nach der Zeit an die Stadt Czaslau, wurde aber nach der Schlacht am weißen Berge an den kön. Fiskus gezogen, und 1627 den 2. May an die Frau Mar. Magd. v. Trczka um 92310 Schock 17 Gr. 1 dz. käuflich abgetreten. b) Dann gelangte ſelbe an die H.

v.

a) LL. Erect. Vol. 8. N. 8.
b) MS.

Digitized by Google

v. Smirzitzky, und endlich an die Grafen v. Pötting. Der jetzige Besitzer dieser Herrschaft ist der schon bey Zleb genannte Joseph Adam Reichsf. v. Auersperg Der gemeine Landmann suchet seine Nahrung nebst einem mittelmäßigen Ackerbaue hauptsächlich bey der von Joh. Adam Reichsf. v. Auersperg hier angelegten Fabrike, darinn ein feiner Barchet, Kattun, Marseil, Muschelin, Schleyer, und andere dergleichen baumwollene Zeuge mehr verfertiget werden. Hieher sind einverleibt:

1) Tupadl, Tupadla, ein Schloß und Dorf von 45 N., mit einer schönen Allee, die sich bis nach Schorzau erstrecket; liegt 1 Stunde von Czaslau südwärts entfernt.

2) Potiech, Poticha von 52 N. mit einer Pfarrkirche unter dem Titel des h. Gothardus, die schon auf das Jahr 1384 als Pfarrkirche vorkömmt.

3) Bracžicz mit einer Kirche unter dem Titel des heil. Wenzels, darinn einige Grabsteine der H. v. Smirczicz anzutreffen sind; zählet samt 4) Zales 73 N. 5) Zbudowicz von 20 N. 6) Brzezy von 29 N.

7) Schorzau, Zhorzow, Korczan, Chorzow, mit einer Kirche unter dem Titel des h. Kreuzes, die 1384 mit eigenem Pfarrer versehen war. Nächst an dieses Dorf stößt noch eine zweyte Kirche unter dem Titel Marien Himmelfahrt, welche auf die

Veran-

Veranlassung der Barbara Gräf. v. Pötting, geb. Gr. v. Sternberg errichtet worden ist. Dieses Dorf zählet sam dem Mayerhofe 8) Neuhof 30 N.

9) Drobowicz, von 35 N. Hier sind noch wenige Merkmale eines verfallenen Schlosses zu sehen. 10) Adamow oder Adamsdorf, von 27 N.

11) Moczowicz, von 39 N., ein Theil der hiesigen Gemeinde pflichtet der Augsburger Konfession bey, und wurde 1783. mit eigenem Prediger versehen. 12) Wodrant, von 22 N.

13) Wrdau, Wrdy, samt dem 14) Wrdec, welcher der Freyinn von Raschin zugehöret. 15) Kaudelowers und 16) Skowitzer Mayerhofe von 47 N. 17) Horka sonst Karlshof genannt, von 7 N. mit einer Kirche unter dem Namen des heil. Wenzels, die 1384. mit eigenem Seelsorger versehen war.

18) Duber, dann 19) Doly Mühlen sind nach Tupadl beygerechnet. 20) Wistrkow, ein Gasthaus und 21) Pilsker Mühle, sind dem Dorfe Bracžicz beygerechnet.

22) Dobrowitow, ein Schloß und Dorf von 43 N. mit einer St. Wenzelskirche. 23) Lohow, von 16 N. 24) Hoskowitz, von 9 N. 25) Diedicz, von 12 N. Diese vier letzt genannten Dörfer liegen etwas entfernt zwischen Wrbitz und Janowitz.

Herr-

Herrschaft Ronnow, Trzentoschnitz, Westecz und Morawan.

Ronnow, welches anfänglich nur ein Schloß und Dorf unter dem Namen Prawnow bekannt war, gehörte der königl. Kammer zu, und wurde 1282 aus der schon im Bunzlauer Kreise bey dem Schlosse Pösig S. 217. berührten Ursache an Otten Markgrafen von Brandenburg pfandweis abgetreten. Sobald aber K. Rudolph die vom Prinzen Wenzel an Otten geschehenen Verschreibungen für ungültig erkläret hatte, kehrte Prawnow 1283. an die kön. Kammer wieder zurück, und wurde bald darauf an die Hrn. von Ronnow, die von dem adelichen Geschlechte der Hrn. von Berka und Lippa abstammten, käuflich überlassen. Diese Herren legten im Dorfe 1362. den 24. May eine ganz neue Kirche unter dem Titel Aller Heiligen an a), stellten das großentheils schon eingegangene Schloß wieder in guten Stand her, errichteten daselbst 1381. eine Kapelle unter dem Titel Mariæ Himmelfahrt b), vergrößerten das Dorf mit vielen und wohlgebauten Häusern, und brachten es endlich bey dem Könige zuwege, daß Prawnow in die Zahl der Städte unter dem Namen Ronnow versetzt wurde. Zu Ende des sechzehnten Jahrhunderts hielt Heinrich Kurzpach von Strachmburg und Milcz Herr auf Lämberg, Ronnow im Besitze c).

Bald

a) LL. Erect Vol. I. U. 3. Vol. 5. A. 1.
b) Ibidem. Vol. 2. F. 3.
c) Prager Landtag v. J. 1561. und 1576.

Bald darauf gelangte diese Herrschaft an Albrechten Rabenhaupt, dessen Güter nach der Schlacht am weißen Berge an den königlichen Fiskus gezogen, und 1624. den 11. Sept. an die Frau Benigna Katharina von Löbkowitz um 49487 Sch. 34 Gr. 2 Pf. käuflich überlassen wurden d). Endlich brachte Ferdinand Anton Chiesa k. k. Oberstwachtmeister diese Herrschaft käuflich an sich, und verschrieb selbe 1656. den 13. Aug. dem welschen Hospitale St. Karoli Boromäi in Prag. Allein die Vorsteher dieses Armenstiftes sahen bald ein, daß sie der großen Entfernung halber keine so großen Vortheile davon zu hoffen haben, und da sich eben zu solcher Zeit der Ritter Anr. Augustin Binago Herr auf Chotzemitz und Brzezan als Käufer hierzu gemeldet hatte, traten sie 1664. den 28. Jen. Konnow samt allen darzu gehörigen demselben um 33500 fl. ab e). Nach der Zeit gelangte diese Herrschaft an die Grafen von Wieznik, die selbe noch 1760. im Besitze hatten f), und lezt-lich an die Grafen Millesimo. Der jetzige Besitzer dieser beyden Herrschaften ist Joh. Joseph Caretto aus den Markgrafen von Savona Reichsgr. v. Millesimo, Sr. kaiserl. königl. apostol. Majestät geheim. Rath und Kämmerer. Ein mittelmäßiger Feldbau

ist

d) MS.

e) Histor. Nachricht. des welschen Hospitals.

f) Bernard. Erber. Not. Illust. Regn. Boem.

ist hier die einzige Nahrung des Landmannes. Hieher gehören:

1) Ronnow, Hronow, Prawnow, Protiwaus, ehedem Stadt, jetzt ein Marktflecken von 169 N. mit einer Pfarrkirche unter dem Titel des heil. Laurenz, die schon 1362., wie wir oben gesehen haben mit eigenem Pfarrer versehen war; liegt 11 Postmeilen von Prag, und eine von Czaslau ostsüdostwärts entfernt.

2) Jägerhaus, einschichtig. 3) Zbislawecz, von 11 N. 4) Jertonicz, von 8 N.

5) Mitschow, von 17 N., mit einer St. Matthäikirche.

6) Rudow, von 6 N. 7) Mladoticz, von 26 N., nicht ferne von dannen sind zwey Kirchen, deren eine dem heil. Kreuz, die zweyte dem h. Martin gewidmet ist.

8) Knieżicz, von 33 N. 9) Biskupicz, von 22 N. 10) Parżižow, von 22 N. mit einer Magdalenenkirche. 11) Trzemoschnitz, ein Schloß und Dorf von 24 N., liegt eine Stunde von Ronnow südsüdost. entfernt. 12) Skalka, ein Mayerhof von 2 N. 13) Zawratecz, von 22 N. 14) Chuta, von 9 N.

15) Lichtenburg, Lichnicze, Lichymburg, Lichenburg, Lichtumburg, ein ehedem sehr festes Bergschloß, soll nach dem Berichte unsers Hagek, im Jahr 807. von einem gewissen Lidoslaw auf dem Berg Lichnize aufgeführet, und mit gleichem Namen

men belegt worden seyn g). Nach der Zeit gelangte dieses Schloß an die königl. Kammer, wurde von K. Johann an Heinrichen von Lichtenburg verpfändet, bald darauf aber 1333. durch K. Karl IV. eingelöset, und wieder an die Krone von Böhmen gebracht h). Sobald Wenzel IV. den böhmischen Thron bestieg, trat er abermal dieses feste Schloß an Joh. Miestreczky Rzebřik v. Opoczna ab. Dieser legte hier eine Besatzung von 300 Mann ein, machte hieraus öftern Ausfall auf die vorbeyziehenden Taboriten und Waisen, nahm ihnen die sämtlichen Beuten, mit denen sie beladen waren, weg, und wies selbe zu wiederholtenmalen aus diesem ganzen Bezirke mit blutigen Köpfen ab. Solch ein feindliches Betragen zu rächen, rückte Prokop der Kleinere, und Ulrich von Biberstein 1429. den 25. Nov. vor dieses Schloß, setzte demselben hart zu, und forderte die Besatzung zur Uebergabe auf. Liška, dem die Verwahrung dieses Schlosses anvertrauet war, machte zwar lange einen tapfern Widerstand, mußte aber dennoch endlich der überlegenen Macht der Feinde weichen, und sich auf Gnade und Ungnade ergeben. Prokop ließ hierauf die ganze Besatzung gefangen nehmen, und übergab die Festung dem Johann von Russinow i).

g) Paproc. de Urb.

h) Idem de Stat. Dom.

i) Bartoss. Benesſ. de Weitmile. Pulkava. Balbin. Misc. L. 3. c. 8.

Digitized by Google

Nach der Zeit gelangte Lichtenburg an die Hrn. v. Trczka, aus deren Zahl Niklas der jüngere die ansehnlichen Güter Lipnicz, Welič, Želiw, Jenikau, Richenburg, Swietla, Smiržicz, Konicz, Chotieborž, Kamenicz und Tetschen in Besitze gehabt, und 1509. das Fürstenthum Tropau erkauft, und dem K. Wladislaw verehret hatte k). Heut zu Tag sieht man nur wenige Ueberbleibsel noch des ehedem so sehr befestigten Schlosses.

16) Podhradj, von 18 N. 17) Neuhof, von 9 N. 18) Skaranow, von 12 N. 19) Kraskow, von 26 N.

20) Wobora, eine Mühle.

21) Kržižowka, ein Gasthaus.

22) Peklo, einschichtig.

23) Ždiarecz, von 17 N. 24) Lucžina, ein Mayerhof.

25) Kubikowy Duby, von 12 N. 26) Unter Počžatek, von 10 N. nebst einem einschichtigen Mayerhofe. 27) Wostružno, von 20 N. 28) Westecz, ein Schloß und Dorf von 8 N.

29) Neuhof, ein Mayerhof. 30) Koreczník, eine Mühle. 31) Pauste Kirchenhäusel.

32) Morawan, von 20 N. 33) Kowietin, Mühle von 2 N. 34) Chotka, von 2 N.

35)

k) Paproc. de Stat. Dom.

35) Herzman, von 6 N. mit einer Pfarrkirche unter dem Titel des heil. Wenzels, die schon 1384. mit eigenem Pfarrer versehen war 1).

36) Spaczicz, von 15 N. 37) Westeczer Chotka, von 8 N. 38) Borek, von 15 N. 39) Przisecžno, von 5 N.

40) Pukschitz, von 19 N.

41) Lomy, einschichtig. 42) Poczatek. 43) Stadlo, einschichtiger Hof und Hegerschaluppe.

Gut Bestwin und Klokoczow.

Gehöret dem Hrn. Johann Nep. Schönowetz Freyh. von Ungerswerth und Adlerslöwen. Ein mittelmäßiger Ackerbau ist der einzige Nahrungszweig des hiesigen Landmannes. Hieher gehören:

1) Bestwin, ein Schloß und Dorf, welches schon 1137. angelegt war a), mit einer Pfarrkirche unter dem Titel des heil. Johann Ev., die schon auf das obgemeldte Jahr als Pfarrkirche vorkömmt; zählet 35 N. und liegt 12 Postmeilen von Prag, und eine von Nonnow südwärts.

2) Ober Poczatek, von 25 N. 3) Kublekowy Duby. 4) Hürka, samt einem Mayerhofe von 2 N. 5) Jaworka, Gaworka, von 6 N. 6) Kostenj, Kostein, samt Mayerhofe von 5 N. 7) Kuchel, Chuchel, samt Mayerhofe von 19 N.

1) LL. Erect. Vol. 8. C. 8.

a) C. Cosmae Prag.

Digitized by Google

Dieses Gut schenkte Adam Erdmann Freyherr und nachmaliger Graf Trczka von Lippa 1628., ehe er noch der katholischen Lehre beygepflichtet hatte dem Jesuiter Professhause auf der Kleinseite zu Prag, und legte noch hinzu 7000 fl., dafür selbe ein bequemes Haus für die Schulen erkaufen sollten. Bald darauf wurde er samt Albrechten von Waldstein vom Deveroux, Butler, Gordon und Leßlie zu Eger ermordet, und mit ihm erlosch das alte Geschlecht der Grafen von Trcza. Die Jesuiten hielten noch dieses Gut im Besitze bis auf das Jahr 1644, in welchem sie dasselbe an die Fr. Theodora Lažanský käuflich abgetreten haben b).

8) Chalupy, von 2 N. 9) Gerzičzno, Ginzičzno, von 21 N. 10) Czeczkowitz, samt einem Mayerhofe von 15 N. 11) Hlubocz, von 2 N. 12) Hradilow, und 13) Pazderna einschichtig.

14) Drhotin, ein Mayerhof von 2 N. 15) Czrwrt, von 2 N. 16) Lhota, Lhotka, Mayerhof von 2 N.

17) Brzezinka und 18) Raczkowicz, einschichtig. 19) Podhorzicz, samt einem Mayerhofe von 17 N. 20) Klokoczow, von 16 N.

Wigstein, wird im chrudimer Kreise bey der Herrschaft Nassabrk, wo es hingehöret, vorkommen.

Herr-

b) Hist. S. I. P. 3. L. 5.

Herrschaft Willimow.

Zu Anfang des zwölften Jahrhunderts gehörte dieselbe dem Grafen Wilhelm und Heinrich v. Sulzbach, die 1120. ein prächtiges Kloster Benediktinerordens samt einer Kirche unter dem Titel der heil: Apost. Peter und Paul an dem Ort, wo man heut zu Tage in dem Dorfe Kloster das herrschaftliche Schloß mit einem schönen Ziergarten sieht, errichtet, demselben den Namen Wilmhals oder Wilmzell beygelegt, und zum Unterhalte dieser neu angehenden Geistlichen die herumliegenden Dörfer samt allen Gerechtsamen angewiesen haben a). Die Einkünfte dieses Stiftes vermehrte 1223. din 1. Oktob. Sezema von Kostomlat mit dem Dorfe Poczermicz b), und bald darauf sprach Przemisl Ottokar II. laut zweyer 1253. den 14. Nov., und 1276. den 22. Apr. zu Prag ausgefertigten Majestätsbriefe die sämtlichen Güter dieses Stiftes von allen Abgaben und Steuern los c). Nach Przemisls Tode, der 1278. am Ufer der Morawa auf dem Marchfelde eine Hauptniederlage erlitten hat, und auf dem Wahlplatze todt gefun-

a) LL. Erect. Vol. 10. H. 7. Neplacho ad A. 1129. Hagek ad A. 1119. Pulkava ad A. 1121. Stransky ad A. 1122. Balbin. Epitom. L. 3. c. 9. Miscell. L. 3. c. 3. L. 6. P. 2.

b) Urkunde Diplomat. Willemovienſe a. Gelas. Mon. T. 5.

c) Urkund. ibidem.

Digitized by Google

funden war, rückte K. Rudolph mit einem zahlreichen Heere in Böhmen bis Czaslau vor, und verheerte die ganze umliegende Gegend mit Sengen und Brennen. Bey dieser Gelegenheit wurde auch dieß neu angelegte Kloster geplündert, ausgeraubt, und großentheils in die Asche gelegt d). Sobald die feindlichen Truppen Böhmen wieder verlassen haben, war der Abt Jaroslaus, und dessen Nachfolger vorderst hierauf bedacht das zum Theil verwüstete Kloster wieder herzustellen, und dessen Einkünfte zu vermehren. Diesem zufolge trat der gleich genannte Abt 1279. den 6 März die Dörfer Baczicz und Wlaczicz, und 1288. den 2. Apr. das Dorf Ruzen (Ruschinow) an den Ritter Jistislaw, den 16. Jul. n. J. an die Brüder Smilo und Ulrich von Lichtenburg die Dörfer Opoczniez und Bolicz, und 1289. den 16. Jun. das Dorf Pawlow an den H. Konrad von Rochow gegen gewisse jährliche Zinsungen ab e). Während dem brachte er auch 1281. käuflich an das Kloster die Dörfer Herzmanicz und Malegowicz von dem H. Smilo von Lichtenburg, erhielt 1289. den 21. Apr. vom K. Wenzel II. die Bestätigung aller ehedem diesem Stifte verliehenen Freyheiten, und traf endlich mit dem prager Bischofe Tobias und dem H. Remund von Lichtenburg einen Vertrag, kraft dessen er jenem 1282. den 22. Oktob. das Dorf Sulicz für Markowicz, diesem aber 1307. den 16. Oktob. für

d) C. Cosmae.

e) Urkunden Diplom. Willemovienſe I. 9.

für die Dörfer Zbožy, Baczkow, Sstiepanow, Lubney und Bauschitz, andre dem Kloster zuständigen Güter abgetreten hatte f). Dessen Nachfolger Jaroslaus II. fand sich bemüssiget das Dorf Lipniczka 1318. den 12. Jul. an Marquarden, 1329. Boganow samt dem ganzen herumliegenden Bezirk an Heinrichen von Lichtenburg, und die unter Mladoticz angelegte Mühle an den Müller Benedikt pfandweis abzutreten g). Im Jahr 1318. und 1348. gieng das hiesige Kloster mit dem Benediktinerstifte zu Postelberg, und jenem bey St. Johann auf der Insel eine Verbrüderung ein, laut deren sich die Geistlichen dieser dreyen Stifter verpflichtet haben einander gegenseitig in allen Fällen beyhilflich zu seyn, und für einen jeden verstorbenen Geistlichen dreyßig Seelenmessen zu verrichten h). Bald darauf bestätigte 1352. Karl IV. das von seinem Vater 1342. diesen Geistlichen mitgetheilte Recht einen Zoll auf ihren Gütern von allen durchreisenden Handelsleuten abzufordern, und gestattete zugleich in den zum Kloster gehörigen Flecken Willimow und Habern wochentlich einen Markt halten zu können i). Bis zu diesen Zeiten fand sich das hiesige Stift noch allemal in blühendem Stande, und das Vermögen desselben wurde theils

f) Urkunden ibidem.
g) Urkunden ibidem.
h) Urkunden ibidem.
i) Urkunden ibidem.

Digitized by Google

durch sorgfältige Verwaltung der nachfolgenden Aebte, theils durch die Freygebigkeit verschiedener Wohlthäter von Jahr zu Jahr vermehret. So verpfändete das Kloster 1361. das Dorf Przisecžno an Herrmann von Lukawicz, 1384. das Dorf Malicžin an Kunaško von Czychoscz und 1384. das Dorf Malecž an Gira von Jenikow, entgegen aber bekam das Kloster 1369. von den Brüdern Domuslaw und Peter von Lipniczka den nächst an Pawlikow und Leczincze (Leschtinka) gränzenden Theil des Flusses Sa[illegible]wa, erhielt 1383. aus den Händen der Herren Epiko, Hanuß, und Johann von Krasna Lipa 20 Schock prag. Gr., die schon ehedem Johann Sczeba von Srzitecz kraft seines lezten Willens dem hiesigen Stifte verschrieben hatte, brachte ferner 1398. die Dörfer Herzmanicz und Parzizow, welche bisher Kunsik und dessen Sohn Modlibog von Herzmanicz im Besitze hielten, wieder an sich, und trat leztlich einige nächst an Swinna liegenden Besitzungen an, die 1406. von den sämtlichen Bürgern im Chotieborz dem Abte Nikolaus verehret wurden. Während dem erhielt auch 1388. der Abt Petrus III. vom Pabste Urbanus VI. das Recht für sich und seine Nachfolger sich bey den feyerlichen Kirchenbegängnissen der Insel und des Hirtenstabes bedienen zu können; gleichwie ihm auch 1401. der Pabst Bonifazius IX. ein unumschränktes Patronatsrecht über die schon ehedem dem hiesigen Stifte einverleibten Pfarrkirchen in Swietla, Bojanow und

Her-

Herzmann eingeräumet hatte k). So nahmhaft und zahlreich als die Güter und Einkünfte dieses Stiftes bis jezt waren, so plözlich verschwunden sie aus den Händen der ehemaligen Besizer, nachdem Zizka 1421. dieses Kloster überfallen, dasselbe samt der Kirche eingeäschert, und die sämtlichen Klostergüter unrechtmäßigen Besizern eingeräumet hatte l). Freylich kehrten zwey bis drey Geistlichen, nachdem die Unruhe im Lande ein wenig gestillet war, mit dem Abte Simon nach ihrem Kloster wieder zurück, und erhielten 1487. den 23. Aug. die Bestätigung aller ehemaligen Vorrechte; auch ließ Wladislaw II. 1490. den 21. Jun., Pabst Leo X. 1515. den 3. Sept., und K. Ferdinand I. 1527. den 11. Apr. eine förmliche Achtserklärung und den strengsten Kirchenbann wider alle diejenigen ergehen, die etwann einige Güter dieses Klosters unrechtmäßiger Weise an sich gezogen haben. Allein man war gewöhnt zur Zeit dieser allgemeinen Landeszerrüttung sich eben so wenig an die landesfürstlichen als päbstlichen Befehle zu kehren. Dieses bewog endlich Rudolphen II., da schon die Hofnung für eine abermalige Herstellung dieses Stiftes gänzlich vereitelt war, das zerstörte Kloster an den Hrn. Benes Beneda von Necztbird (Neczin), samt den Dörfern Buczowicz, Herzmanicz, Bowek, Hostaulicz, Zhorz, Jakubowicz, Zdanicz,

k) Urkunden ibidem.

l) Balbin. Misc. L. 4. §. 86.

nicz, Ponstwy, Kmecz, Czesstowicz (Czeczkowicz), wie auch die Waldungen Listowicze, Kozogedsky, und die Teiche Strach und Mnich, die er schon ehedem pfandweis im Besitze hielt m), 1577. den Freytag nach Marien Opferung um 6500 Sch. böhm. Gr., die übrigen aber etwas entlegenen Güter Kniezicz, Biskupicz, Suchorlesk, Mladoticz, und den übrigen Theil von Kmecz den Mittwoch nach Katharina n. J. an Albrechten Kobmhap (Rabenhaupt) von Suchy samt allen Gerechtsamen um 2593 Sch. 3 Gr. 1 Pf., und endlich 1581. den Freytag nach Andreas die Dörfer Uherzicz (Auherschitz), Zidlochowicz (Zdechowicz), Leszicz, Nerwicz und Kywan (Wywanowicz) an Friedrichen von Zerotin käuflich und erblich abzutreten n). Nach der Zeit gelangte Willimow an den Hrn. Wenzel Borniow von Chota Herrn auf Kostock und Winarz o). Der jetzige Besitzer dieser Herrschaft ist eben der schon bey Ronnow genannte Joh. Jos. Carretto Reichsgr. von Millesimo. Der Ackerbau hat hier eine gleiche Beschaffenheit wie bey Westecz. Hieher gehören:

1) Willimow, ein Marktflecken von 114 N. liegt 12 Postmeilen von Prag, und ½ Stunde von Goltz Jenikau ostwärts entfernt. 2) Buczowicz, Buczowiczek, von 8 N.

3)

m) Prager Landtag v. J. 1569.

n) Urkunden Diplom. Willemov.

o) Prager Landtag v. J. 1614.

Digitized by Google

3) Zdanicz, von 9 N. 4) Neuhof, ein Mayerhof mit 3 einschichtigen Häusern von 3 N.

5) Jakubowicz, von 7 N. 6) Hostanliczky, von 13 N. 7) Zhorz, von 8 N.

8) Nassabrk, Nassawrky, von 14 N. 9) Kloster, sonst auch Kloster Willimow genannt, mit einer Pfarrkirche unter dem Titel des heil. Wenzels M., die schon auf das Jahr 1397. als Pfarrkirche vorkömmt p).

10) Wrtiessicz, von 5 N. 11) Leschkowicz, von 19 N.

12) Wolssinek, Wolssina, von 4 N. 13) Herzmanicz, Herzmaniczek, von 15 N. mit einer Kirche unter dem Titel des h. Ap. Bartholomäus.

14) Ober- und 15) Unter Spiczkermühle, mit einer Ziegelhütte und einschichtigen Häuseln von 4 N.

Herrschaft Goltz Jenikau und Hostaczow.

Gehörte 1569. dem Hrn. Jaroslaw Trczka von Lippa a), bald darauf fiel selbe den Reichsgrafen von Millesimo, dann zu Ende des sechzehnten Jahrhunderts den Rittern Wratislaw Libeniczky von Wrchowissk, und leztlich den Herren von Rziczan zu, deren Güter nach der Schlacht am weißen Berge

zu

p) Diplom. Willemov. Urkunde a. Gelas. Mon. T. 5.

a) Prager Landt.

zu dem königl. Fiskus gezogen, und 1648 vom Kaiser Ferdinand III. dem tapfern Feldherrn Maximilian Freyherrn von Goltz seiner wider die Schweden treu geleisteten Dienste wegen verehret worden sind b). Gegen die Mitte des jetzigen Jahrhunderts gelangten diese beyden Herrschaften an den Cornificius Ant. von Ulfeld c), der selbe noch 1760 im Besitze hatte, endlich aber an Philippen Krakowsky Reichsgraf. von Kollowrat Oberstburggrafen im Königreiche Böhmen, von dem selbe sein Sohn der jetzige Besitzer Leopold Krakowsky Reichsgraf von Kollowrat, Ritter des goldnen Vließes, des h. Stephansordens Großkreuz, Sr. k. k. apostol. Maj. wirklicher geheimer Rath, und Oberstkanzler im Königreiche Böhmen erblich übernommen hatte. Der hiesige Landmann befördert seine Nahrung theils durch einen mittelmäßigen Ackerbau, theils bey der zu Jenikau angelegten kaiserl. königl. Tabakfabrike. Hieher sind einverleibt:

1) Goltz Jenikau, Genikow ein Marktflecken an der Wiener Poststraße mit einer k. k. Poststation, von dannen 1 Post bis Czaslau, und eben so viel bis Steinsdorf gerechnet wird, zählet nebst 30 jüdischen Wohnstätten, 144 größtentheils wohlgebaute Christenhäuser, führet im Wappen ein Rathhaus mit einem Thurme, von dessen beyden Seiten zwey Kelche vorgestellet werden, mit der Aufschrift. Peczet Mie-

b) Hist. S. I. P. 4. L. 6.

c) Bernard Erber Notit. Illust. Regni Boemiae.

Mieſtis Genikowa 1604, und liegt 12 Poſtmeilen von Prag, und 24 von Wien entfernt. Dieſer Marktflecken war auch ehedem mit verſchiedenen herrlichen Vorrechten begnadiget, die aber theils zu Wlaſchim, dahin ſie der hieſige Magiſtrat zur Aufbewahrung verſchicket hatte, theils hier zur Zeit des ſchwediſchen Krieges ſammt dem Rathhauſe eingeäſchert worden ſind. Magdalena gebohrne von Opſinnig Maximilians von Goltz hinterbliebene Wittwe, wirkte bey dem K. Leopold 1657 den 30 Jun. abermal eine neue Freyheit aus, laut deren die hieſige Bürgerſchaft alljährig zwey Meſſen zu halten berechtiget wurde d). Sobald der obgenannte Maximilian Freyherrn von Goltz den Beſitz von dieſer Herrſchaft genommen, legte er 1650 den Grundſtein zu dem hieſigen prächtigen Schloße, zu einem Spitale, und zu der niedlichen Lauretenkapelle, die mit einem Kreuzgang eingeſchloſſen iſt, baute auch nächſt daran eine geraume Wohnung, und führte daſelbſt 1652 etliche Prieſter aus der Geſellſchaft Jeſu ein, die dem Pfarrer zu Hoſtaczow in Verwaltung der Seelſorger beyhülflich ſeyn ſollten. Bey dem Schloſſe und bey der Laurete ſind noch folgende Aufſchriften zu ſehen: Martin Maximil. des h. Röm. Reichs Freyherr von und zu Goltſche, edler Herr zu Jenikau, und Mar. Magdal. Gräf. v. der Goltſche, gebohr. v. Opſinnig, genannt Röe, haben dieſes Gebäu, (auf dem Schloßthurm ſteht) ihnen zu einem

Ehr-

d) Archiv. Oppidi.

Enſthauſe, (an der Laurete aber) zu größerer Ehre Gottes, und ſeiner würdigſten Mutter Mariä im Jahr 1650 zu bauen angefangen, und 1653 vollenden laſſen. In einem Zimmer des herrſchaftlichen Schloſſes ſind 8 prächtige, theils große, theils kleinere Gemälde zu ſehen, die von einem unbekannten Penſel verfertiget worden ſind. In der Lauretenkirche iſt der Stifter derſelben unter folgender Grabſchrift beygelegt: Martinus Maximilianus S. R. I. Baro de et in Goltz, Dnus in Ienikow et Hoſtaczow. Auguſtis. Caeſ. Ferdin. II. et Ferdinandi III. Rei Tormentariae Generalis Magiſter. Adverſus horum Caeſarum Hoſtes Weimarienſes, Gallosque ad Rhenum in Sileſia, Moldaviamque in Böemia, et ad liberandam ab eorundem Svecorum Obſidione Regni Metropolim Generalis Exercitus Dux, Domoque Lauretana Deo Omnipotenti, ejusque admirabili Matri exſtructa, et donata, praeſens ſibi, dictaeque Conjugi ſuae Mariae Magdalenae Iulianae ab Cpſtmig dictae Röe, ſub pedibus Virginis clementiſſimae Tutelaris vivus adhuc parari curavit Sepulchrum aetatis ſuae LXmo. Obiit vero A. aetatis ſuae 63., Menſe Maio, Anno vero Domini 1653. Bey eben dieſer Kirche iſt in dem Kreuzgange nebſt zweyen andern Beinen auch eine angehängte Wallfiſchrippe zu ſehen, die 10½ Elle in der Länge, und 2½ Elle in der Breite hält, und von dem gleichgeſagten Freyherrn von Golz aus fremden Ländern anher überbracht worden iſt. Nach der Aufhebung des ſämtlichen Jeſuitenordens iſt die

von

von eben diesen Geistlichen erbaute Kirche unter dem Tit. des h. Franz Seraph. samt der Lauretenkirche dem jetzigen Pfarrer und wohl verdienten Seelsorger Franz Wenzel Nowak zur geistlichen Aufsicht übergeben, die ehemalige Jesuitenresidenz aber zu dessen Wohnung angewiesen worden. Auch hatte Ihre Maj. die seligen Andenkens K. K. Maria Theresia 1775 den 28 März nebst dem Patronatsrecht über die neuerklärte Pfarrkirche, die ehemaligen Jesuitergüter Sitakowitz und Spititz samt allen Mobilien im Werthe von 20000 fl. dem jetzigen Besitzer mit solcher Bedingung eingeräumet, damit er die hiesige Gegend mit tauglichen Seelsorgern und Schullehrern versehen möge. Diesem zufolge besetzte er die hiesige Pfarrpfründe mit 3 Weltgeistlichen, jene aber zu Wlkanecz mit einem Pfarradministrator, führte an beyden Orten tüchtige Schullehrer ein, und wies ihnen laut eines verfertigten Stiftsinstruments auf den obgesagten Gütern ihr jährliches Einkommen an e). Außer dem Marktflecken trift man einen unlängst angelegten Phasangarten, und eine Kirche unter dem Titel der h. Margareth. Diese Kirche war schon (1395 f), und noch 1680 mit eigenem Pfarrer besetzt

e) k. k. Landtafel in dem 3 Ranunkelfarben Relationsquatern sub L. C. 29. in den 6 Sonnenfarben Kaufquatern der Einlage Anno 1775 am Dienstage nach dem Samstag Laetare sub Lit. M. 7.

f) LL. Erect. Vol. 13. F. 3.

seżt, laut des zu Jenikau befindlichen Taufbrunnen, der folgende Aufschrift führet: Tato Krżtitedlnicze gest odemie lyta Kristofa Pass y Konwarże, na Jenikowie toho czasu Dwogyczthodneho Knieze Jana Frantisska Josefa Wisska zrżizeneho Fararże v. Swaty Panny Markety. Leta 1680 dne 16. Marzy. Man trift bey dieser Kirche folgende Grabschrift an: Leta Panie 1586. w Strżedu prwnj w Postie Vmrżel gest Vroz. P. P. Gindrżich z Walsteina a na Struparowiczych ꝛc. L. P. 1596. Vsnula w Panu Alżbieta w Sobotu po S. S. Filipu a Jakubu. L. P. 1597. Vsnula gest w Panu Ewa w Patek dne na Hebe wzetj Panny Maryc w noczy na Sobotu, obiedwie dczerky w mladem wieku Vrozenyho a Statecż. Rytirże P. Wratisslawa Libenicżkyho z Wrchowisst, a na Jenikowie ꝛc. Leta P. 1598. Druhau Nedieły w Postie Reminiscere Vroz. a Statecż. Rytirż P. Wratislaw Libenicżky z Wrchowisst, a na Jenikowie, w Miestie Benessowie mezy 22. a 23. Hodinu czeskau żiwot swug dokonal ꝛc. L. P. 1601. zabyt gest od zdislawa Dobrżenskyho w Auterż Masopustnj Vroz. P. P. Herżman z Rżiczan, a na Jenikowie, Syn Vroz. P. P. Ssebestiana z Rżiczan, a na Popowyczych, ktereho Tielo mrtwe gest pochowane w Jenikowie w Kostele v. S. Markety ꝛc. L. P. 1600. w Patek dne Swaty Doroty żiwot swug Dokonal Jan Syn Vroz. a Statecż. Rytirże P. Girżika Robmhappa (Rabenhaupt) z Suche, a na nowych Wohanczicżych ꝛc.

L.

L. P. 1602. w Sobotu przed S. Hawlem dokonala w Panu żiwot swug Vroz. Panna Anna Libenicżka z Wrchowisst, a na Okrżesanczy ꝛc. L. P. 1606. w Sobotu po S. Ondrżegy Vmrel gest Syn P. Girżika Kobmhappa z Suche, a na nowych Wohancziczych Gmenem Wratislaw ꝛc. L. P. 1612. Dokonal gest żiwot swug dne 12 Miesicze Czerwna Jan Kobmhapp Syn Vroz. P. Girżika Kobenhappa z Suche, a na nowych Wohanczicżych ꝛc. L. P. 1624. 10 dne Miesicze Prasinze Dokonala żiwot swug w Panu Vroz. P. Magdalena Lydmilla Hrobczicżka z Hrobcze mage wieku sweho 12. Nediel.

2) Wohanczicz ist dem Marktflecken Goltz Jenikau beygerechnet. 3) Kobyly hlawa, und 4) Chlumek, ein Meyerhof und Jägerhaus, sämtlich von 21 N. 5) Kybnicżek von 23 N. 6) Kadoniow, Kadenau mit einer uralten St. Bartholomäuskirche. Die 1½ Centner schwere Kirchenglocke führet die Jahrzahl ICCCCLXXX, die übrigen Worte sind schwer zu entziffern. 7) Chota von 7 N. 8) Nowa Wes, Neudorf mit einem Meyerhofe von 18 N. 9) Wokraubłik. 10) Kżimowitz, und 11) Budka samt einem Meyerhofe von 29 N. 12) Wlkancez, Wlkaus von 36 N. mit einer Kirche unter dem Titel des h. Ap. Jakobs des Gr., die 1384. mit eigenem Pfarrer versehen war, nach der Zeit aber ist selbe nach Smedow einverleibt, und letztlich 1775 zu einer Pfarradministratur erhoben worden. 13) Stuparowitz von 23 N.

14) Rág von 27 N. 15) Chraſticz v. 9. N. 16) Hoſtaczow von 12 N. mit einem Schloſſe, dabey eine Kapelle unter dem Tit. des h. Johann v. Nep. errichtet iſt. Im Jahr 1686. hielt dieſes Gut Johann Georg von Fünken Herr auf Zwieſtowicz im Beſitze g). 17) Zwieſtowicze von 24. N. 18) Skrey ſamt 19) Krzemen von 9 N. 20) Spitz von 20 N. 21) Sirakowitz von 25 N. mit einem Meyerhofe. 22) Friedenau von 35 N. 23) Chrtnicz ſamt Meyerhofe von 43 N. 24) Philippshof ehedem Schindloch genannt, von 3 N. mit einem Schlößchen.

Gut Auhrow oder Auerhof.

Liegt ½ Stunde von Willinow Oſtwärts, zählet 32 N., und gehöret ſamt dem Dorfe 2) Krabcrowitz v. 13 N. dem Joh. Joſeph Dobrzenſky Freyh. von Dobrzenicz St. k. k. apoſtol. Majeſtät wirklichen Kämmerer.

Gut Przibram.

Ein Marktflecken, liegt 13 Meilen von Praz zwiſchen Willimow und Negepin, zählet 73 N. und iſt mit einer Pfarrkirche unter dem Titel des Erzengels Michael verſehen, die ſchon 1384 mit eigenem Seelſorger verſehen war. Dieſes Gut gehör-

g) Hammerſchm. l. c.

hörte 1458 dem Hrn. Sstiepanowecz von Wrtby h). Heut zu Tage gehöret daſſelbe dem gleich geſagten Joh. Joſeph Freyh. Dobrzenſky ſamt folgenden Dörfern: 2) Boſtitſtian von 7. N. 3) Daltſchitz, Dalczicze von 12 N. 4) Jaroſchow von 3 N. 5) Dreyhöfen, Trzydwory von 2 N. 6) Strzideż Trzitez von 2 N. 7) Babylon bey Hoſtaczow.

Gut Regepin.

Ein Schloß und Dorf nebſt zweyen abſeitigen Bauernhöfen, einer Mühle, und Hegers Wohnung von 24 N., gehöret eben demſelben Freyherrn Joh. Joſeph Dobrzenſky; liegt 14 Poſtmeilen von Prag ſüdoſtſüdwerts zwiſchen Przibram und Chotieborz.

Gut Ruſchinow.

Ehedem ein Marktflecken, den K. Karl IV. 1342 der Kirche bey Allerheiligen auf dem Prager Schloße verehret hatte a), jetzt ein Dorf von 17 N. gehöret dem Reichsfürſten Joh. Adam von Auersperg. Von der ehemaligen St. Prokopikapelle ſind noch wenige Merkmale hier anzutreffen. Liegt nächſt an den Gränzen des chrudimer Kreiſes 14 Poſtmeilen von Prag entfernt. 2) Nohawicze von 4 N. 3) Pod Ruſchinow, Mühle.

g) Paproc. de Statu Dom.

a) Vita Caroli IV. Pelzels P. I.

Gut Hogeschin.

Auch Hoyschin genannt, stößt nahe an den chrudimer Kreis, macht mit Willimow und Przibram ein regulaires Dreyeck aus, ist von Prag 12 gemeine Meilen entfernt, zählet samt dem Schlosse und 4 einschichtigen Häusern 32 N., und gehöret dem Freyherrn Joh. Maria Schmidl Freyherrn von Schmiden samt 2) der Schäferey Hurkow, Horka, einer Mahlmühle und Jägerschaluppe von 5 N., dem solches erblich zufiel.

Gut Modletin und Lipka.

Der jetzige Besitzer dieser Gütter ist Joh. Adam Reichsfürst von Auersperg. Der allgemeine Nahrungszweig des hiesigen Landmannes ist ein mittelmäßiger Ackerbau. Hieher gehören:

1) Modletin von 9. N. mit einer öffentlichen St. Annakapelle, und einem Gesundbade, welches Joh. Lodgemann von Auern beschrieben, und durch den Druck bekannt gemacht hat zu Kuttenberg 1738; liegt 14 Postmeilen von Prag nächst an den Gränzen des chrudimer Kreises. 2) Wratkow von 5 N. 3) Pod Wratkowem w Doliku von 2 N. 4) Hostietinky von 3 N. 5) Kubatka von 2 N. 6) Lipka, ein Schloß und Dorf von 17 N., liegt nächst an den Gränzen des chrudimer Kreises. 7) Pod Lipkau von 2 N. 8) Ober-Bradlo von 12 N. 9) Unter-Bradlo von 6 N. 10) Peczina eine Brettsäge

ſäge. 11) Mozdienicz von 27 N. 12) Stritecz, Strzitez von 13 N. 13) Hluboka von 7 N. 14) Polom von 3 N. mit einer Kirche unter dem Titel der h. Kunegunde. 15) Topalka. 16) V Rzeky, einſchichtig. 16) Schmidre, gleichfalls. 17) Jantſchau, Jantczquer, eben ſo.

Gut Malertſch.

Hat in Abſicht des Nahrungszweiges eine gleiche Bewandniß mit Modletin, und gehöret eben dieſem oben genannten Beſitzer Joh. Adam Reichsfurſt. von Auersperg. Hieher gehören:

1) Malertſch, Malecz, Malczy, ein Schloß und Dorf von 35 N., liegt zwiſchen Willimow und Neudorf 14 Poſtmeilen von Prag ſüdoſtſüdwärts entfernt. 2) Hranicze von 17 N. 3) Borowa, einſchichtig. 4) Jenikow, Jenkow von 7 N. 5) Blatnitz von 7 N.

6) Wiſka von 35 N. 7) Ober Lhota, Lhotky von 6 N. 8) Unter Lhota von 6 N. 9) Lhuta von 16 N. 10) Lany, Lann von 11 N. 11) Sucha von 5 N. 12) Pod Stranj, einſchichtig. 13) Przedborz von 16 N.

Gut Libitz.

Gehöret dem Hrn. Ant. Leopold Boleſlawsky von Ritterſtein, der es 1778 von den Freyherrn

von Carisch käuflich übernommen hatte. Hat einen mittelmäßigen Feldbau, und enthält folgende Dörfer:

1) Libitz, Libicze von 51 N. mit einem Schlosse, Meyerhofe, und einer Pfarrkirche unter dem Tit. des h. Egidius Ab., die schon 1384 mit eigenem Seelsorger besetzt war; liegt an dem Flusse Dobrawa 14 Postmeilen von Prag südostsüdwerts entfernt.

2) Hurka von 2 N. 3) Kromieschin, Kroanischna, ein Meyerhof von 2 N. 4) Chota Zebraczka von 19 N. 5) Ober Sokolowecz von 7 N. 6) Unter Sokolowecz, ein Meyerhof von 5 N. Nicht ferne von dannen sind noch einige Merkmale des verfallenen Schlosses Sokolowecz wahrzunehmen.

Gut Neuesdorf.

Gehörte 1760 dem Hrn. Fr. Wenzel von Haugwitz a). Der jetzige Besitzer desselben ist Joh. Georg Freyherr von Mühlensdorf, Sr. k. k. ap. Majest. wirklicher Hofrath. Demselben sind einverleibt:

1) Neuesdorf, Nowawes, ein Schloß und Dorf von 74 N. 2) Za Stranj von 2 N. 3) Skurowecz, Skuhrow, ein Meyerhof. 4) Kohautow, ein Meyerhof von 3 N. 5) Neuhof, gleichfalls. 6) Za Lesy von 2 N. 7) Perno, Meyerhof. 8) Belegow, eine Mühle.

Herr-

a) Erber. Notit. Illust. Regni Boem.

Herrschaft Chotieborz und Nemojow.

Gehörte 1265 dem Hrn. Smilo von Lichtenburg b), dann gelangte selbe an die Hrn. von Trczka, wie wir schon bey Lichtenburg gemeldet haben. Im Jahr 1760 hielten selbe die Grafen von Oppersdorf im Besitze, von denen sie bald darauf an den jetzigen Besitzer Joh. Paul Cebo Ritter von Brachfeld käuflich gekommen ist. Der Ackerbau wird hier der vielen Berge wegen, der dritten Klasse beygerechnet. Hieher gehören:

1) Chotieborz, ein Marktflecken und Schloß, liegt 13 gemeine Meilen von Prag, und 3 von Czaslau ostsüdostwärts, führet im Wappen einen Löwen, und zählet 334 Häuser. Dieser Marktflecken hat noch eine vom K. Johann 1331 den 4 Aug. ausgefertigte Urkunde aufzuweisen, darinn demselben gleiche Vorrechte und Freyheiten mit der Stadt Iglau eingeräumet wurden. Die hiesige Pfarrkirche unter dem Titel des h. Apost. Jakobs des Gr. kömmt schon auf das Jahr 1384 und 1391 als Pfarrkirche vor c). Im Jahr 1421 überfiel diesen Marktflecken Hromadka von Gistebniz mit einem großen Haufen zügelloſen Gesindes, dazu sich noch einige Taboriten beygesellet haben, plünderte die sämtliche Bürgerschaft, und ließ eine große Anzahl der-

b) Otto Steinbach von Kronichstein Diplomat. Sammlung. S. 81.

c) LL. Erect. Vol. 4. N. O. 2.

Digitized by Google

selben ermordeten: Sobald Klasska Münzmeister in Kuttenberg, Johann Miesteczky, und Puta von Czastalowicz, eine Nachricht hiervon bekamen, riefen sie eine ziemliche Anzahl Volks aus Czaslau, Chrudim und Kuttenberg herbey, überraschten den 2 Febr. die Feinde, da sie eben beym Gastmahl versammelt waren, hieben derselben mehr als tausend nieder, führten den Anführer Hromadka noch mit einigen nach Chrudim gefangen, und ließen sie daselbst auf einem Scheiterhaufen verbrennen d). 2) Tuchmacherwalke. 3) Jägerhaus, dann 4) Brzewnitzer- und 5) Rochnowetzer Mahlmühle. 6) Malochische Häuser von 2 N.

7) Ober Müller. 8) Unter Müller. 9) Swinna v. 35 N. 10) Sedletzn mit einem Meyerhofe von 36 N. 11) Rankau v. 21 N. 12) Ertlem samt einer Schäferey von 27 N. 13) Wesely von 18 N. 14) Wepržikow von 50 N. 15) Petrowicze von 27 N. 16) Klausau, Klausowy von 9 N. 17) Dobkow mit einem Schlosse von 22 N. 18) Jahodow von 10 N. 19) Neuhof, ein Mayerhof von 2 N. 20) Leßnj, eine Mahlmühle.

21) Počzatek von 39 N. 22) Nemojow, Nemogowicze, Niemkow, ein Schloß mit 4 N. gehörte vor der Schlacht am weißen Berg dem Hrn. Joh. Kamberský.

Gut

d) Paproc. de Urb. Balbin Mis. L. 3. c. 21. §. 6.

Gut Kraupen.

Der jetzige Besitzer Thaddäus Schönowitz Freyherr von Ungerswerth und Adlerslöwen hat selbes erblich an sich gebracht. Der Landmann befördert seine Nahrung durch den Ackerbau, Flachshandel und Gespinnst. Hieher gehören:

1) Unter Kraupen, Krupy, ein Schloß, Dorf und Meyerhof von 57 N. mit einer Pfarrkirche unter dem Titel des h. Veit, die schon 1384 mit eigenem Pfarrer versehen war, und 1686 wieder erneuert wurde, unter folgender Aufschrift: Ioannes hIeronYMVs De LöWenfeLs has aras proprIIs pensIs eLeVaVIt; liegt 15 Postmeilen von Prag, und eine von Teutschbrod nordnordostwärts. Eine viertel Stunde von dannen liegt ein verfallenes Schloß, das unter dem Namen Hrad oder Sommerfeld, Sommerwald, bekannt ist. Im Jahr 1469 ließ Georg Podiebrad den Besitzer dieses Schlosses Wenzel von Biberstein Herrn auf Forst gefangen nehmen, und das Schloß zerstören.

2) Ober-Kraupen von 39 N. 3) Chrast von 6 N. 4) Krat von 2 N. 5) Pochwald von 9 N. 6) Greistein und 7) Liba zwey Meyerhöfe mit einer Mühle. 8) Großwoleschna mit einem Meyerhofe und etlichen einschichtigen Häuseln von 41 N. 9) Rothenthal von 2 N. 10) dann 4 Mühlen bey Liba, Chrast, Ober- und Unterkraupen.

Gut

Gut Rosochatetz.

Gehörte schon zu Anfang des siebenzehnten Jahrhunderts dem Hrn. Abraham Bechinie von Lažan, wurde aber nach der Schlacht am weißen Berge an den königl. Fiskus gezogen, und von dem gleich gesagten Besitzer um 19590 Sch. 20 Gr. wieder ausgelöset a). Von dieser Zeit an blieb dasselbe bey diesem Geschlechte bis auf die jetzigen Besitzer Joseph, Severin, und Vinzenz Bechinie Freyh. von Lažan, die selbes nach dem Tode ihrer Mutter Juliane vermählten Freyinn von Langendorf erblich übernommen hatten. Der Landmann suchet hier seine Nahrung eben durch den Flachs, Haber- und einem geringen Kornbau. Hierher gehören:

1) Rosochatetz, Roßohaty, ein Schloß, Dorf und Glashütte von 39 N. Nicht ferne von dannen liegt das verfallene Schloß Krstein, welches allem Ansehen nach gleichfalls vom Georg Podiebrad zerstöret wurde. Liegt 15 Postmeilen von Prag bey Nemojow.

2) Czachotin, von 33 N. mit einer öffentlichen St. Laurenzikapelle.

3) Bauzower Hof, Lauczy, von 35 N. 4) Bräuhaus, von 7 N. 5) Skorzetin, von 33 N. 6) Neuhof, von 36 N.

7) Glashütten, von 18 N. 8) Mahlmühlen.

Herr-

a) MS.

Herrschaft Neu Studenecz.

Gehörte zu Anfang des siebenzehnten Jahrhunderts dem Bohuchwal Jaroslaw Freyh. von Hachod, der das Schloß zu Neu Studenecz 1612. errichtet hat. Bald darauf gelangte selbe an den H. Adam von Kupau, dessen Güter nach der Schlacht am weißen Berge konfiscirt, und an die Frau Maria Magdalena Trezka 1620. den 9. Jän. um 15428 Sch. 34 Gr. 2 Pf. abgetreten wurden. Nach der Zeit fiel diese Herrschaft den Grafen von Waldstein zu, und leztlich dem jezigen Besitzer Anton Siegmund Freyherrn von Löwen-Ehr und Grünwall, Sr. k. k. apostol. Maj. Rathe, dessen Anherren selbe käuflich an sich gebracht haben. Die Nahrung des hiesigen Landmannes bestehet theils im Flachs- und Garnhandel, theils in einem geringen Ackerbau. Hieher gehören:

1) Neu Studenecz ein Schloß, das mit einer Michaeliskapelle versehen ist, zählet samt einschichtigen Häusern 32 N. Der Teich Barchanecz verdienet theils seiner Größe, theils der schönen Krystalle wegen, die man an dessen Gestade findet, hier angemerkt zu werden.

2) Ober Studenecz, von 38 N. nebst 1 Judenhause, mit einer unlängst wieder neu hergestellten Pfarrkirche unter dem Titel des heil. Wenzel M. 3) Wodranecz, von 13 N. 4) Branschow, von 3 N. 5) Podmoklan, samt einschichtigen Bauerwohnungen von 8 N. 6) Slawikow, samt Schlosse

und

und einschichtigen Häusern von 17 N. 7) Zaleßy, von 5 N. 8) Boczaurow, von 5 N.

9) Dlauhy, samt einschichtigen Häusern von 5 N. 10) Rowney, von 16 N.

11) Audow, von 18 N. 12) Struschinetz, mit einem Mayerhofe von 11 N.

13) Hutsch, von 7 N. 14) Chlumek, Chlomek, von 13 N. 15) Spalawa, von 6 N.

16) Klehodowka, von 4 N. 17) Krzemenicze, von 10 N. samt einem Judenhause. 18) Barowitz, von 11 N.

19) Komarow, einschichtig. 20) Ober Westecz, von 7 N. 21) Unter Westecz, von 5 N.

22) Stikow, von 6 N. 23) Slaupney, von 6 N. nebst 3 einschichtigen Häusern.

Gut Drzewikow wird im Chrudimer Kreise, wo es hingehöret, vorkommen.

Gut Stiepanow.

Gehöret der Franziska Freyh. v. Löwen-Ehr und Grünwald, gebohr. Freyinn Straka von Kledabilitz. Hieher gehören:

1) Stiepanow, Stiepanowicze, von 9 N. liegt nahe an Studenecz und Slawikow. 2) Brechhaus, einschichtig. 3) Bezdiekow, samt einschichtigem Brechhause von 31 N. 4) Sichrow, einschichtig. 5) Malochin, von 4 N. 6) Krziwecz, von 2 N. 7) Kladruby, von 15 N. 8) Chota oder Chotka harzilowa von 2 N.

Kam-

Kammeradministrationsgut Wognu Miesteczy.

Gehörte ehedem dem Cistercienserstifte zu Saar in Mähren, nachdem aber dieses Kloster 1784. aufgehoben wurde, fiel selbe dem k. k. Religionsfond in Mähren zu. Der hiesige Landmann ernähret sich sehr kümmerlich mit Spinnen und Garnhandel. Der Ackerbau ist hier der vielen Berge und Waldungen wegen sehr kalt, und von einer dermassen geringen Erträgniß, daß die herumliegenden Dörfer das Korn aus andern Gegenden zu erkaufen genöthiget werden. Hieher sind einverleibt:

1) Wognu Miesteczy, Wognow, ein Flecken an den äussersten Gränzen des chrudimer Kreises, 5 Meilen von Czaslau ostsüdostwärts entfernt, mit einer Pfarrkirche unter dem Titel des heil. Andreas Ap.; zählet samt einigen einschichtigen Häusern 111 N., und führet im Wappen zwey kreuzweis gelegte Aeste.

2) Schkerlowitz, Sskrdlowicz, von 55 N. 3) Swietinow, Swietnow, von 68 N. 4) Strzižanow, Strczanow, von 46 N.

5) Polniczka, Pelleß, von 90 N. 6) Radosstin, Ochsenburg, samt einschichtigem Mayerhofe von 48 N.

7) Karl, ein Mayerhof. 8) Strcz, von 3 N.

9) Darsko, Zdarsko, Darzko, von 4 N. liegt an dem großen See gleiches Namens.

10)

10) Hinkowetz, samt einem Mayerhofe von 3 N. 11) Neuse, und 12) Schlaghammer Freybauer. Diese zwey letztern Oerter gehören nach Mähren.

Gut Biela.

Gehörte noch im Jahr 1760. den Hrn. von Pichman a), von denen selbes an die Freyherren von Langendorf, und letztlich an den jetzigen Besitzer Joseph Maria Langer Freyh. von Langendorf erblich gekommen war. Der Landmann spricht hier zwar insgemein böhmisch, doch sind einige, die sich der rohen deutschen Gebirgssprache bedienen. Der Ackerbau wird hier der lezten Klasse beygerechnet. Hieher gehören:

1) Biela, ein Marktflecken und Schloß von 89 N. mit einer Pfarrkirche unter dem Titel des h. Apost. Bartholomäus, die schon 1384. mit eigenem Seelsorger versehen war, nach der Zeit aber nach Schlapanow einverleibt, und 1734. den 30. Oktob. auf die Veranstaltung des ehemaligen Besitzers Jos. Ign. von Pichmann k. k. Salzverschlbers, und königlichen Richters zu Pilgram abermal in die Zahl der Pfarrkirchen versetzt wurde.

2)

a) Erber Notit. III.

2) Kurzlangendorf, von 23 N. 3) Zwey herrschaftliche Lokalmeyerhöfe. 4) Dörrhäusel, einschichtig. 5) Ober- und 6) Unter Mühle. 7) Fiedler und 8) Brzezina, zwey Bauerngründe. 9) Wlachow, Meyerhof von 2 N.

Majoratherrschaft Polna.

Zu Anfang des funfzehnten Jahrhunderts hielten selbe im Besitze die Hrn. von Kunstat, aus deren Zahl Viktorin II. 1462. den Kaiser Friedrich III. samt seiner Gemahlinn, und dem jungen Prinzen Maximilian, der drohenden Gefahr, in welche er durch die Veranstaltung seiner aufrührischen Unterthanen gerathen war, entrissen, und auf freyen Fuß gestellet hatte. Friedrich wollte diese treuen Dienste, und den unerschrocknen Muth unsers Viktorins nicht unbelohnt lassen, belehnte diesen seinen Retter mit der Grafschaft Katzenellenbogen, und erklärte ihn samt seinen zweyen Brüdern als Reichsfürsten, Herzogen zu Münsterberg, und Grafen zu Glatz. Mit gleichem Muth verfocht auch Viktorin die Gerechtsamen seines Vaters, und zwang 1464. Hincken von Lichtenburg, der sich wider Georgen von Podiebrad aufgelehnet hatte, das feste Schloß Korstein an die Krone von Böhmen abzutreten. Die übrige Zeit seines Lebens brachte er meistens in Brünn, und auf seinem Schlosse in Polna zu a). Nach der Zeit gelang-

a) Otto Steinbach von Kranichstein l. c. Urkunde 106.

gelangte dieſe Herrſchaft an die Hrn. von Neuhaus ſonſt z Hradcze genannt, und wurde zu Ende des ſechzehnten Jahrhunderts an die Hrn. von Zeidlicz käuflich abgetreten b). Rudolph von Zeidlicz hatte das Unglück der wider Ferdinanden II. rebellirenden Parthey beyzutreten, und ſeine ſämtlichen Güter nach der Schlacht am weißen Berge zu verlieren, welche 1623. den 4. Jän. der Kardinal von Dietrichſtein um 150000 Gulden übernommen hat c). Von dieſer Zeit an blieb dieſes Reichsfürſtliche Geſchlecht im Beſitze dieſer Herrſchaft bis auf den jezt regierenden Joh. Karl Reichsf. v. Dietrichſtein zu Nikolsburg. Der Ackerboden iſt hier groſſentheils ſandig, und muß mit vielem Fleiß bearbeitet werden. Hieher gehören:

1) Polna, eine freye, offene Schuß- und Municipalſtadt, liegt im hohen Gebirge 18 Poſtmeilen von Prag, 2 Meilen von Deutſchbrod, 1½ von Iglau entfernt, nächſt an den mähriſchen Gränzen, wo der Bach Schlapanka entſtehet, der ſeinen Lauf nordwärts bey Schlapanitz und Friedenau fortſetzet, und nahe bey Deutſchbrod in die Sazawa fällt. Es werden daſelbſt ſamt dem herrſchaftlichen Mayerhofe, Fluß- und Brandweinſiederey 388 Häuſer gezählet. Das Wappen ſtellet eine Stadtmauer mit offenen Thören vor. Die Hauptnahrung der Bürger, die zum Theil auch der deutſchen Sprache kundig ſind, beſteht in Verfertigung guter Hüte, und wohlgear-

bei-

b) Paproc. de Stat. Dom. Hiſt. S. I. P. 2, L. 2. L. 3. et P. 3. L. 3.

c) MS. Prag. Landt. v. J. 1614.

beiteten Tuches, davon viele tausend Ellen an die kaiserl. königl. Armee jährlich abgeliefert werden. Das jetzige Schloß ist erst in spätern Zeiten, an die Stelle des ehedem prächtigen Schloßes, wie solches noch heut zu Tag die wenigen Ueberbleibsel verrathen, zu einer hinlänglichen Bewohnung der Wirthschaftsbeamten aufgeführet worden. In dem so genannten Pikarder Garten sollen ehedem die Pikarden ihr Bethhaus und eine gemeinschaftliche Grabstätte gehabt haben.

Nebst der hiesigen Dechantkirche unter dem Titel Marien Himmelfahrt, und Patronatsrechte der Grundobrigkeit, die schon auf das Jahr 1384. als Pfarrkirche vorkömmt, und 1707. durch einen milden Beytrag des Fürsten Leopold von Dietrichstein ganz neu wieder hergestellet wurde, kömmt hier noch anzumerken die 1447. v. Joh. Sezima von Rauchowa gestiftete St. Anna Kirche samt einem Spitale, und einem Lokalkapellan; dann ausser der Stadt die ehedem so genannte Schloßkapelle zu St. Katharina, und jene zu St. Barbara mit einem Gottesacker, die Paul Haberland ehemaliger Dechant in Polna auf eigene Kosten errichtet hatte. Der Stadtgemeinde gehören folgende Gründe: *a*) Borer Mühle, *b*) Ober Walke, *c*) Unter Walke, und *d*) Podleßer Mühle. Nun folgen die übrigen herrschaftlichen Dörfer:

2) Hrbau, Herbow, von 43 N. 3) Ober Wieżnicz, v. 30 N. 4) Unter Wieżnicz, v. 34 N. 5) Brstkau, von 29 N. 6) Žachostin, Schachsdorf, Czachsdorf, von 14 N. 7) Böhm. Gablenz, von 20 N.

8) Deutsch Gablenz, von 16 N. 9) Spinnhof, von 14 N. 10) Woleschna, von 31 N.

11) Ronnow, Mayerhof und Papiermühle samt 12) Spieldorf und einer Papiermühle von 26 N., mit einem verfallenen Schlosse gleiches Namens.

13) Porzicz, samt einer herrschaftlichen Tuchwalke von 9 N.

14) Przibislaw, ist auf der Erberischen Karte unter dem Namen Przymisl angemerkt, eine offene freye Schutzstadt von 193 N; liegt an dem Flusse Sazawa 17 Meilen von Prag und 1. von Deutschbrod ostsüdostwärts entfernt, und ist mit einer Pfarrkirche unter dem Titel des heil. Johann Tauf. versehen, deren Einkünfte durch den ehemaligen Besitzer Zdenko von Ronnow 1366. nahmhaft vermehret worden sind c). Im Jahr 1424. als Zizka mit seinem Volke auf dem Marsche nach Mähren begriffen war, und nahe an Przibislaw sein Lager geschlagen hatte, verfiel er daselbst den 6. Oktob. plötzlich in eine gefährliche Krankheit, und gab daselbst den siebenten Tag darauf den Geist auf. Seine Leiche wurde anfänglich zu Königgrätz in der St. Ursula Kirche beygelegt, bald darauf aber nach Czaslau übertragen d).

Der Stadtgemeinde in Przibislaw gehören folgende Gründe: a) Zwey herrschaftliche doch eingekauf-

c) LL. Erect. Vol. 1. U. 3. W. 4. Vol. 2. F. 3.

d) Pulkava. Lupac. 6. et 11. Octob. Balbin Misc. L. 4 §. 97.
Otto Steinbach von Kranichstein l. c. S. 118.

kaufte Mühlen in der Vorstadt. b) Przimislauer Mayerhof. c) Nickelfeldisches zu der Stadt mit allen Realitäten gehöriges Höfel.

15) Dobra, von 20 N. 16) Berzkau, ein Meyerhof und Schäferey.

17) Niederhof oder Unterhof, ein Meyerhof. 18) Wieser, und 19) Czegker oder Boiker Mahlmühlen. 20) Raczkisches Höfel oder Raczin, auch Rathin genannt, mit einem Meyerhofe von 4 N. 21) Silberberg, von 22 N. 22) Böhmisch Schützendorf, von 12 N. 23) Deutsch Schützendorf, von 31 N. mit einer St. Katharina Kirche. 24) Uttendorf, von 13 N.

25) Schönfeld, mit einer Michaeliskirche von 55 N. Nahe an diesem Dorfe trift man noch einen Busch an jenem Orte an, wo der bekannte Landesverwüster Zizka verblichen war. 26) Modlikau, von 24 N. 27) Oberhof, ein Meyerhof. 28) Strzizow, von 44 N. 29) Itkau, Citkow, mit einem Meyerhofe von 35 N.

30) Audolin, Audolen, mit einem Meyerhofe von 75 N.

31) Perschikau, von 18 N.

32) Slawietin, von 29 N.

33) Sopoth, von 22 N. mit einer prächtigen Kirche unter dem Titel Marien Hülf, dahin viele Wahlfahrten geschehen; sie wird von einem Lokalkapellan administriret.

34) Markwartitz, Marquatitz, von 4 N.

35) Sobinau, von 41 N. mit einer zwischen den hiesigen Teichen liegenden öffentlichen St. Laurenzikapelle

36) Hut oder Neudorf, von 26 N. 37) Benatky, von 32 N.

38) Kohautow, Kohotau, mit einem Meyerhofe von 15 N. 39) Zdirecz, von 38 N.

40) Kreuzberg, Kreuczenburg, Kruburg, ein Flecken mit einem herrschaftlichen Meyerhofe von 138 N., und einer Pfarrkirche unter dem Titel des heil. Nikolaus B., die schon auf das Jahr 1385. als Pfarrkirche vorkömmt e). Im Jahr 1782. im Monat May erhielt ein Theil der hiesigen Bürger, und der umliegenden Dörfer, die sich zur augspurger Konfession bekannten, ihren eigenen Prediger Johann Laho [redacted], der in seiner erstgehaltenen Rede seinen Glaubensgenossen den Gehorsam gegen ihren Landesfürsten, Achtung gegen die Geistlichkeit, und die gemeinschaftliche Brüderliebe sorgfältig eingeprägt hatte. Die hiesigen Einwohner befördern ihre Nahrung durch den Flachs- und Garnhandel, und einen geringen Ackerbau. Liegt an den äussersten Gränzen des chrudimer Kreises 17 Meilen von Prag, und 2 von Deutschbrod ostwärts entfernt.

41) Sluboka, von 47 N. 42) Borowa Raudna, Borau, ein Flecken von 122 N., mit einer

e) LL. Erect. Vol. 2. K. 4.

ner Pfarrkirche unter dem Titel des heil. Veits M., die schon 1384. mit eigenem Pfarrer versehen war, nach der Zeit aber wurde selbe nach Přibislaw einverleibt, und endlich 1696. abermal mit eigenem Seelsorger versehen. In derselben ist ein Grabstein mit folgender Aufschrift zu sehen: Leta 1605. we Stržedu po smrtedlny Nediely dokonal žiwot swug czasny w Panu Vroz. a Stateč. Rytjř P. Pawel Mytrowsky z Nemisle na Gitkowie a Smilowie, kteryž tutos Dicdičzy swimy odpočziwa w Panu. Der hiesige Boden führet ein hartes Eisenerz. Das Wappen dieses Fleckens stellet einen Löwen vor, der an einen Baum die Hacke anlegt. Die Entfernung desselben von Prag wird auf 16, und von Deutschbrod auf 1 Meile angegeben.

43) Wepržikau, von 47 N. 44) Horky, Horek, von 12 N.

45) Groß Losenitz, Loschenicium, von 90 N., mit einer Pfarrkirche unter dem Titel des heil. Apost. Jakobs des Gr., die schon 1384. mit eigenem Pfarrer besetzt war, nach der Zeit wurde selbe nach Borau einverleibt, und 1746. abermal mit eigenem Seelsorger versehen.

46) Klein Losenitz, von 45 N. 47) Porzežin oder Pesendorf, von 16 N. 48) Neuhof, von 26 N.

49) Bukau, von 21 N. 50) Nischkau, Niczkow, von 57 N. mit einer St. Niklaskirche, die auf das Jahr 1384. als Pfarrkirche vorkömmt.

51) Ober Sazau, Sazawa, und 52) Unter-Sazau, mit einem herrschaftlichen Hofe, und einer Tuchwalke, sämtlich von 52 N. Von diesem Dorfe führet der Fluß Sazawa seinen Namen.

53) Koßiczka, von 16 N. 54) Sirakow, von 42 N. 55) Podiessin, von 36 N.

56) Klein Wiezniczy, Wiezniczka, von 30 N. 57) Dobraurow, Dobrikau, von 55 N.

58) Zaborna, von 35 N. 59) Bergersdorf, von 33 N. 60) Rothe Mühle.

61) Höllhof, Meyerhof. 62) Hageker Meyerhof. 63) Bilek, von 29 N.

64) Ranſko ſamt einem Meyerhofe von 16 N.

65) Gansbuler Meyerhof. Dann einſchichtige Mühlen:

66) Holler= 67) Niederhöfer= 68) Stuckhöller= 69) Hammer= 70) Diaußer= 71) Oberhöfer= 72) Oſtrolauer= 73) Rzeker-Mühle.

Allodialherrſchaft Schrittens, ſonſt Karlswald genannt, ſamt Budikau, Friedenau, Lipnitz, und Smilau.

Gehörte zu Anfang des gegenwärtigen Jahrhunderts den Grafen von Pachta, von denen gelangte ſelbe an den Reichsgr. Karl von Palm, nach deſſen Hintritte aber 1770. an ſeinen Sohn den jetzigen Beſitzer Karl Joſeph Reichsf. von Palm, Herrn der freyen unmittelbaren Reichsgraf- und Herrſchaften Illereichheim und Hohengundelfingen, Freyherrn auf

auf Mühlhausen am Nekkar, Steinbach, Bodelshofen, Balzheim, und Simmingen, Sr. k. k. apost. Majestät Kämmerer, und wirkl. geheim. Rath, dann des churpfälz. goldnen Löwenordens Großkreuz Ritter, der 1783. den 24. Aug. aus Antriebe einer wahren Menschenliebe zur Stiftung eines allgemeinen Armenhauses in Oesterreich 500000 Gulden auf ewige Zeiten beygetragen, und eben dieses Jahr von dem jezt glorreich regierenden Kaiser Joseph II. der erste aus seinem Geschlechte in den Reichsfürstenstand erhoben worden ist. Der Landmann spricht zwar in den nächst an Mähren liegenden Dörfern insgemein deutsch, doch sind auch viele der böhmischen Sprache kundig. Der Boden ist hier mehrentheils leimig, und der herumliegenden hohen Berge wegen sehr kalt. Hieher gehören:

1) Schrittens, Sstitenicze, ein Dorf von 47 N. mit einer Kirche unter dem Titel des heil. Florianus, und einem verfallenen Schlosse, an dessen Stelle jezt das herrschaftliche Bräuhaus stehet. Nicht ferne von dannen liegt mitten in einem großen Thier- und Phasangarten, das von dem ehemaligen Besitzer Joh. Graf. v. Pachta sehr prächtig aufgeführte 2) Lustschloß mit 6 N., von dessen Seiten acht weitschichtige Alleen die schönste Aussicht darbieten. Als eben der gesagte Graf den seligen Andenkens K. Karl VI. daselbst mit einer prächtigen Mahlzeit bedienet, und einer par force Jagd unterhalten hatte, erhielt derselbe von dem Monarchen die Erlaubniß, dieses Schloß zu einem ewigen Andenken künftig Karlowald zu nen-

nen. Liegt 19 Postmeilen von Prag, und 1 Stunde von Polna westsüdwärts entfernt.

3) Dobrenz, von 39 N.

4) Selenz, Zdirecz, von 47 N., mit einer Pfarrkirche unter dem Titel des heil. Wenzel M., darinn ein Grabstein mit dieser Aufschrift zu sehen ist: *Hier liegt Martin Liebezeit* (ehemaliger hierorts angestellter evangelischer Prediger, wie solches an der hiesigen Kirchenglocke abzunehmen ist) *mit seiner Frau und zweyen Kindern.* Im Jahr 1777. stiftete bey dieser Kirche der ehemalige Pfarrer Johann Benesch einen Kapellan, und erlegte zugleich ein Kapital, von dessen jährlichen Zinsungen täglich fünf Armen 6 kr. 3 pf. entrichtet werden.

5) Hielbersdorf, von 20 N. nächst an den mährischen Gränzen.

6) Freye Holzmühle, ein freyes Gut für sich, wird in Wirthschaftsangelegenheiten von dem schrittenzer Wirthschaftsamt verwaltet, in publicis aber, da es schon in Mähren nächst bey der Stadt Iglau liegt, nach mährischen Gesetzen behandelt, und in allen Vorfällen der Bericht dahin abgestattet.

7) Philippsdorf, von 10 N. 8) Waldhof, von 7 N.

9) Ebersdorf, von 35 N.

10) Pfauendorf, von 27 N.

11) Stecken, Stoky, Stokna, ein Marktflecken von 69 N. mit einer Pfarrkirche unter dem Namen des heil. Apost. Jakobs des Gr., und einer kaiserl. königl. Gränz-Poststation, von dannen man

1 Post

1 Post bis Deutschbrod, und eben so viel bis Iglau rechnet.

12) Mückenbrunn, von 22 N.

13) Wonnau, von 5 N. mit einer St. Magdalenenkirche.

14) Simmersdorf, Simonsdorf, Smyežna, von 47 N. mit einer St. Niklaskirche, die 1384. mit eigenem Pfarrer versehen war.

15) Blumendorf, von 29 N. 16) Smilau, ein Schloß und Dorf von 30 N.

17) Neuhof, von 20 N. 18) Hochtann, von 27 N. 19) Friedenau, ein Schloß und Dorf von 16 N. 20) Patersdorf, von 33 N. 21) Deutsch Pfaffendorf, von 13 N.

22) Schlapanitz, Schlapenz, von 44 N. mit einer Pfarrkirche unter dem Titel der heil. Apost. Peter und Paul.

23) Bosowitz, von 27 N. 24) Herrnmühle.

25) Ziegelhütte. 26) Johannesmühle. 27) Benesische Häusel, einschichtig.

28) Glashütten, von 2 N. 29) Wilhelmsdorf, von 13 N. 30) Petrowitz, von 31 N.

31) Hammermühle. 32) Sagarische Höfel, von 2 N. 33) Neumühle.

34) Pfarrers Waldhäusel, einschichtig.

35) Hochberg, von 2 N. 36) Unter Mühle.

Digitized by Google

37) Bostin, Bastin, von 3 N. 38) Berghäusel, einschichtig. 39) Linden, von 31 N.

40) Waldhöfel, einschichtig. 41) Hammerhöfel, von 3 N. 42) Hungermühle.

43) Peterkow, von 29 N., nicht ferne von hier ist ein Gesundbad. Der Bach Žabinecz entsteht bey Kisten, läuft bey Linden und Peterkow fort, und fällt bey Deutsch Brod in die Sazawa.

44) Neuhöfel und 45) Grondlmühle einschichtig.

46) Lipnitz, Lipnicze, Kozelicz, Lipnicz mater, ehedem mit Mauern versehener, jezt aber offener Flecken von 101 N., liegt zwischen Okrauhlitz und Kalischt 13 gem. Meilen von Prag, und 2 von Deutsch Brod westwärts entfernt, an dem Bache Lipnicz, der bey Swietlitz seinen Ursprung nimmt, bald darauf etliche Teiche durchströhmet, und endlich unter Ratkowitz in die Sazawa fällt. Von beyden Seiten dieses Fleckens ragen zwey Berge hervor, auf deren einem noch wenige Merkmale eines verfallenen Schlosses, auf dem andern aber ein zwar noch heut zu Tage bewohntes, aber dem Umsturze schon ziemlich nahes Schloß mit einem Thurme, und einer Josephskapelle zu sehen ist. Bey dieser Kapelle, die vom prager Erzbischofe Wolfram unter dem Titel des heil. Laurenz in die Zahl der Kollegialkirchen versetzt wurde, stiftete Wilhelm von Landstein Besitzer dieses Ortes einen Dechant, sechs Chorherren, nebst einem böhmischen Prediger, und wies zu ihren Unterhal-

terhalte die Dörfer Nowa wes, Lipnitz, Bozlicze oder Willemowecz, und Bystry an a).

Das zerstörte Bergschloß ist nach dem Berichte unsers Hageks im Jahr 800. durch die Mährer errichtet, im Jahr 802. aber auf Herzogs Mnata Befehl, weil die hier eingelegte mährische Besatzung in der herumliegenden Gegend großen Schaden verübet hatte, zerstöret, bald darauf wieder hergestellet, und endlich 1421. gänzlich eingeäschert worden. Dem Berg aber, der heut zu Tage Melechow genannt wird, legte man zu solcher Zeit den Namen Oreb bey, von dem nach der Zeit eine Hussitensekte, die sich hier zu wiederholten malen versammelte, den Namen der Orebiten ererbt hatte b). Das Wappen dieses Fleckens stellet eine Stadtmauer mit einem offenen Thore vor, in dessen Mitte zwey Lindenstämme angezeichnet sind. Vor der Erfindung des Silber- und Kupferbergwerks zu Kuttenberg waren hier reiche Silberbergwerke, die zwischen den Böhmen und Mährern oft blutige Schlachten verursachet haben. Heut zu Tage aber sind selbe nicht mehr im Umtriebe, sondern die Hauptnahrung der hiesigen Bürgerschaft bestehet im Strumpfwirken, Weben, und einem mittelmäßigen Ackerbaue. In der hiesigen Pfarrkirche unter dem Titel des heil. Veits M., die schon 1384. mit eigenem

a) LL. Erect. Vol. 5. D. 1. Vol. 9. C. 1. Paproc. de Stat. Dom. Balbin Misc. L. 6. Urkunde.

b) Gelas. Hist. T. 2.

genem Pfarrer besetzt war, trift man die Grabstätte der Freyherren von Vernier an. Lipnitz gehörte samt den hierzu einverleibten Dörfern zu Ende des vierzehnten Jahrhunderts den Hrn. von Landstein, dann gegen die Mitte des sechzehnten Jahrhunderts den Hrn. Trczka von Lipa c). Gegen die Mitte des siebenzehnten Jahrhunderts gelangte dieß gesagte Gut an die Freyh. von Vernier d), und kam letztlich, als selbe in Krida verfallen, an den Hrn. Wenz. Fr. von Heymerle, von dem es Karl Reichsgraf von Palm 1760 käuflich übernommen hatte.

47) Gezlig, Keizlicz, Kozlicze, Willemowecz von 52 N. 48) Budikau, Budikow, Budiekow von 28 N., wurde 1761 von Joh. Freyh. Adler an die hiesige Herrschaft käuflich abgetreten. 49) Lhotsko, Lhota czerwena oder Pusta von 4 N. 50) Rzeczicz von 17 N., hat eine uralte, und mit Graben umgebene St. Georgskirche. 51) Lipnitzer Glashütte von 9 N. 52) Fararsky Dwur, Pfarrhof ein Meyerhof von 2 N. 53) Sukdol einschichtig 54) Bystra, Bystrey von 3 N. 55) Zabielitz von 2 N. 56) Groß Krzepin von 9 N. 57) Klein Krzepin von 8 N. 58) Dobra woda von 15 N. 59) Reiczkow von 21 N. 60) Lauka, Laukow mit einer St. Margarethenkirche, und einer Glashütte v. 9 N., ist 1764 von dem Ritter Karl Guolfinger von Stimsberg an die Herrschaft Schrit-

c) Präger Landtag vom Jahr 1554.
d) Balbin Misc. L. 3. c. 7.

Schrittens käuflich abgetreten worden. 61) Mezyklasy v. 16 N. 62) Smrczenſko v. 2 N. 63) Dolegſſy Mieſto, Unter Stadt, v. 30 N. mit einer Kirche unter dem Namen des heil. Martinus B. 64) Willimowicz, von 2 N. 65) Wolechow, Wolichow, von 9 N. 66) Witonjn, von 4 N. 67) Oberhof oder Neuhöfer Meyerhof von 2 N. 68) Unterhof gleichfalls. 69) Groß Koykowitz, von 8 N. 70) Klein Koykowitz, von 6 N. 71) Sandpucher, bey Peldrzimowecz einſchichtig.

72) Sandpucher bey Uhlirzer Teiche von 3 N. 73) Hegerhäuſel bey großer Wies einſchichtig. 74) Althütter Zinshaus gleichfalls. 75) Worlow, von 2 N.

76) Wondra, und 77) Wrbnik Mühlen. 78) Krziwolacz, eine Mühle ſamt Gaſthauſe von 3 N.

79) Straſchniker Mühle. 80) Koheller Jägerhaus. 81) Popek, und 82) Schabowny, Schabwoy Mühlen. 83) Sandſtampen, von 3 N.

84) Schaback einſchichtig.

85) Klarbrunn, Mayerhof, liegt bey Hochtann.

Der Stadt Iglau zugehörige Dörfer.

1) Lukau, Luky von 15 N., liegt zwiſchen vielen Teichen nächſt an den mähriſchen Gränzen, eine Stunde von Windig Jenikau ſüdoſtwärts entfernt.

2) Deutſch Giehübel von 35 N. mit einer Pfarrkirche unter dem Titel. des h. Laurenz M., liegt

liegt an dem Fluß Iglau, der hier die Gränzen zwischen Böhmen und Mähren entscheidet. 3) Schippenhof oder Neu Kaunek, ehedem obrigkeitlicher Meyerhof und 4) Alt Kaunek sämtlich von 16 N. 5) Höfen von 19 N. 6) Schwammenhof, Neu Steindorf von 7 N., ehedem obrigkeitlicher Meyerhof. 7) Alt Steindorf, Hladow, sämtlich von 16 N. 8) Jesau von 21 N. 9) Girsching von 28 N. 10) Miesching von 20 N., dessen Einwohner vermög der 1780 neu eingeführten Einrichtung aus der Roboth und Unterthänigkeit getreten sind; gehöret nach Mähren. 11) Weisenstein samt obrigkeitlichem Meyerhofe von 15 N. 12) Vöstenhof von 3 N., ehedem obrigkeitlicher Meyerhof. 13) Altenberg von 8 N. 14) Sattlmühle von 2 N. 15) Rothe Mühle von 2 N., gehöret dem Hrn. Franz Wokurka. 16) Walddörfl, Waldhöfel von 4 N. 17) Waldhof, ein Meyerhof, gehöret dem Hrn. Doktor edlen von Segar.

Gut Breitenhof.

Steht auf der erberischen Karte unter dem Namen Brandlhof angemerkt, und gehöret dem Hrn. Vincenz von Brachfeld. Hieher sind einverleibt:

1) Breitenhof von 15 N. 2) Brachfeldisches Häusel, einschichtig.

Gut

Gut Rindlerhof oder Reindlerhof.

Ein Meyerhof, zählet 5 N., und gehöret dem Prämonstratenserstifte am Strahof in Prag.

Herrschaft Windig Jenikau.

Zu Anfang des vorigen Jahrhunderts hielt selbe im Besitze Peter Straßika, dessen Güter wurden nach der Schlacht am weißen Berg konfisciret, und an die Fr. Anna Maria Bräunerinn um 48434 Schock abgetreten a). Nach der Zeit gelangte selbe an den Ritter Johann von Minetti, der selbe 1744 kraft seines letzten Willens dem Wälschen Spital S. Caroli Borom. zu Prag verschrieben hatte. Der Landmann spricht hier insgemein böhmisch, und suchet seine Nahrung in einem mühsamen Ackerbaue, als welcher des kalten Bodens wegen nur Korn und Haber trägt, das wenige Sommergetraid muß mit einem besondern Fleiß und Mühe angebauet werden. Die hier und da häufig aufgeworfenen Halden sind noch wenige Merkmale des ehemaligen Bergwerks, welches aber heut zu Tage nicht mehr in Umtriebe ist. Hieher gehören:

1) Windig Jenikau, Jenikow wietrny oder wietssy, ein Flecken von 8 N. mit einem Schlosse, und einer Kirche unter dem Titel Mariæ Geburt, die

a) Ms.

die 1384 mit eigenem Seelsorger versehen war. Nach der Zeit aber ist selbe nach Branschau einverleibt, dann 1735 von dem gesagten Ritter Joh. Minetti von Grund auf ganz neu wieder hergestellet, und 1771 zur Zeit der epidemischen Krankheiten von der Grundobrigkeit mit einem Lokalkapellan auf eine willkührliche Zeit versehen worden; Liegt nächst an den Gränzen des bechiner Kreises, und des Markgrafthums Mähren zwischen Deutsch Brod und Iglau 14 gem. Meilen von Prag südostwärts entfernt. 2) Branschau, Brausow von 10 N. mit einer Pfarrkirche unter dem Titel des h. Wenzel M., die schon 1384 mit eigenem Pfarrer besetzt war, nach der Zeit aber wurde selbe nach Auiob eingepfarrt, dann 1751 von den jetzigen Inhabern prächtig wieder hergestellet, und mit eigenem Pfarrer versehen. 3) Kellersdorf, Kzimanow oder Schimanau mit einem Meyerhofe von 27 N. 4) Marschau mit einem Jägerhause, und 5) Rothes Neustift oder Zbylidi sämtlich von 33 N. 6) Temnik, Glashütte samt einschichtigem Meyerhofe, und 7) Welschau von 17 N. 8) Tuschegow, Dusserow, Deschau, Tussendorf von 26 N. mit einer Kirche unter dem Titel des h. Ap. Bartholomäus, die 1384 mit eigenem Pfarrer besetzt war. Die drey schönen Kirchenglocken sind mit den Familienwappen der Freyherren Pachta von Reichhofen gezieret. Im Jahr 1351 entstund ein Streit zwischen dem Hrn. Hiuck Abte zu Seelau, und dem Hrn. Jesko oder Johann von Podole, wegen den Dörfern Dussegow, Vdworow, Nowa

wes

wes, Zahradka und Marssow. Die Sache wurde durch den Hrn. Joh. Wartenberg von Wessele rechtlich untersuchet, und die rechtmäßige Besitzung der gleichgesagten Dörfer dem Joh. von Podole zugesprochen b).

9) Jankow samt einem einschichtigen Meyerhofe von 20 N.

10) Opatow samt einschichtigen Häuslern, und 11) Polanky, einem Meyerhofe von 36 N. 12) Dudjn, Tudjn, und 13) Bukowa sämtlich von 30 N. 14) Misletin, und 15) Worlow von 17 N. 16) Austj, und 17) Heischt von 48 N. 18) Gallhof, Kallhau von 24 N. 19) Chyschka, Chisten von 19 N. 20) Winau, Zbynohy von 17 N. 21) Prußdorf von 15 N. 22) Horzelka.

Gut Pollerskirchen.

Gehörte ehedem dem Freyherrn Ludwig Goldlin von Tiefenau, wurde aber 1785. den 15 Jul. um 44099 Gl. 15 kr. abgeschätzet, und an den Hrn. Futschekowsky von Grünhofen käuflich abgetreten. Der hiesige Landmann hat sowohl in der Sprache als in der Nahrung fast eine gleiche Bewandniß mit jenem bey Windig Jenikau. Hieher gehören:

1) Pollerskirchen, Ausoby, Auzowy von 66 N., mit einer Kirche unter dem Titel der h.

b) Diplomat. Waldstein. Wartenberg. a Gelas Mon. T. 1. N. VII.

Ap. Peter und Paul; liegt 13 gem. Meilen von Prag zwischen Stecken und Humpolecz. Nicht ferne von dannen sind noch wenige Ueberbleibsel eines von Schweden zerstörten Schloßes in dem sogenannten Walde Hradisko anzutreffen.

2) Boßow von 12 N. 3) Twalkow, Chwalkau von 9 N. 4) Gemeinde Schechlenz, Dobrostow oder Dobrowstow von 22 N. 5) Bochendorf von 20 N.

6) Gemeinde Scheibeldorf, von 43 N.

Allodialherrschaft Heralecz und Humpolecz.

Gehörte 1561 dem Johann Rziczansky von Rziczan Herrn auf Amschelberg a), dann gelangte selbe an den Hrn. Christoph Karl von Ruppau, dessen Güter nach der Schlacht am weißen Berg konfisciret, und 1623 den 16 Jäu. an Philippen den ältern Graf. von Solms um 83264 Sch. 30 Gr. abgetreten wurden b). Im Jahr 1760 hielt selbe Franz Ant. Graf von Deblin im Besitze, von dessen Erben selbe der jetzige Besitzer, Konrad Freyherr von Nefzern Sr. k. k. ap. Maj. wirklicher Kämmerer, und Ministerial-Banko-Deputationshofrath käuflich übernommen hatte. Der Landmann spricht böhmisch, und befördert seine Nahrung hauptsächlich durch

a) Prag. Landt. n. J. u. 1569.

b) MS.

durch den Ackerbau, der hier insgemein der mittlern Klasse beygerechnet wird. Hieher gehören:

1) Humpolecz, (Hon Pole) ein Flecken 12 gem. Meilen von Prag, 2 von Pilgram, und eben so viel von Deutsch Brod entfernt, zählet nebst 288 Christenhäusern 24 Judenwohnstätte, die hier mit einer öffentlichen Synagog versehen sind, und führet zum Wappen in der Mitte einen Kessel, und unten einen Ancker im grünen Felde, von beyden Seiten erscheint ein stehender Heurechen. Die hiesige Pfarrkirche unter dem Titel des h. Nikolaus ist mit einer schönen Kuppe versehen, darinn eine prächtige, von der kunstreichen Hand unsers Skreta entworfene Malerey zu sehen ist. Im Jahr 1783 ist ein Theil der hiesigen Bürger, die der Augsburger Glaubensbekänntniß beypflichteten, mit eigenem Prediger versehen worden. Der gemeine Nahrungszweig der hiesigen Einwohner besteht im Tuchmachen und Strumpfwirken. Vor Alters war das hiesige Tuch des groben Fadens, und der schlechten Zubereitung wegen bey unsern Landesleuten in einem sehr üblen Kredit, daher auch der bekannte Schimpfname Humpolak, wodurch man einen leichtfertigen Jungen andeuten wollte, seinen Ursprung mag bekommen haben c). Nicht ferne von hier liegt das verfallene Schloß Worlik oder Humpolecz, welches nach Balbins Zeugnisse noch zu seinen Zeiten bewohnet wurde d).

c) Maurit. Vogt l. c.

d) Ex Hodieg. Ms. Balbin. Misc. L. 3. c. 8.

2) Sniewkowiczc, mit einem einschichtigen Meyerhofe von 31 N. 3) Swietlicze, gleichfalls zählet 19 N. 4) Czegow, mit 2 Tuchwalken von 49 N. 5) Bonkow, mit einem Meyerhofe von 14 N. 6) Radinow, von 12 N. 7) Bogeczin, von 17 N. mit einer Mühle und Tuchwalke.

8) Neu Heralecz, Heralecz, gehörte im vierzehnten Jahrhunderte zu dem prager Erzbisthum c), zählet 62 Häuser, und liegt 12 gem. Meilen von Prag, $\frac{1}{4}$ Meilen von Deutsch Brod, und 1 Meile von Humpoletz ostwärts entfernt. Hier verdienet vorderst unsre Aufmerksamkeit das schöne Schloß, welches mit zwey großen Thürmen und einer prächtigen Kapelle unter dem Namen des heil. Erz. Michael versehen ist. Die hier angebrachten 12 Apostelgemälde in Lebensgröße, das lezte Abendmahl, die vier Kirchenlehrer, werden insgemein für Brandlische und Skretische Werke gehalten. Die k. k. privilegirte Zeugfabrik mit einer großen Leinwandbleiche, und endlich die prächtige Pfarrkirche unter dem Titel des heil. Apost. Bartholomäus, welche 1780. den 18. Sept. samt der Fabrik, und 26 Häusern durch ein unverhoftes Feuer eingeäschert, bald darauf aber wieder hergestellet wurde. Sie ist 1771. auf den Befehl Sr. Maj. der Kaiserinn Maria Theresia von Pollerskirchen getrennet, und zu einer Pfarrkirche ernannt worden. In dieser Kirche ruhet die Leiche des

c) Balbin Misc. L. 3. c. 7.

des ehemaligen Besitzers Adam Graf. von Solms k. k. Feldherrn. Zu dieser Kirche gehöret auch jene ¾ Stund von hier entlegene, und jezt gänzlich zerstörte St. Wenzelskapelle. Sie ist von den Grafen Solms dotiret, und von andern Gutthätern mit namhaften Kapitalien versehen worden. Die nächst anliegenden Teiche und Bäche sind reich an Forellen, Aalrupen und schönen Karpfen.

9) Skorkow, von 32 N. 10) Slawnicz, von 22 N. mit einer herrschaftlichen Leinwandbleiche und Tuchwalke. 11) Pawlow, von 19 N.

12) Mikulassow, von 11 N. 13) Kamenicze, von 16 N. 14) Duby, samt einschichtigem Meyerhofe von 13 N. 15) Placzkow, von 11 N. 16) Brandsaudower Hof, von 2 N.

17) Kozkoß, von 5 N.

18) Kohawiczer Mühle. 19) Brandsaudow, ein Meyerhof und Jägerhaus.

Gut Wiez und Kwietenau.

Gehörte 1760. den Grafen von Deym a), bald darauf gelangte selbe an den Hrn. Karl Ostrowsky. Der jetzige Besitzer desselben ist der Ritter Franz Ant. von Degen. Der böhmische Landmann suchte hier ehedem seine Nahrung in dem Silberbergwerke, dessen noch ganz deutliche Spuren anzutreffen

a) Erber l. c.

sind, für jezt aber ist ein mittelmäßiger Ackerbau sein einziger Gegenstand. Hieher gehören:

1) Wiez, ein Dorf von 45 N. und Schloß mit einer öffentlichen Kapelle unter dem Titl des heil. Johann von Nep. Im Jahr 1749. entdeckte man hier fast auf der Oberfläche der Erde 80 Stück Silbermünzen von einem uralten Gepräge.

2) Weselsko ein Meyerhof. 3) Zwietenau, von 16 N. 4) Zwaßeticz, von 13 N.

5) Chota von 22 N. Der Namen Chota soll seinen Ursprung von dem böhmischen Wlechczíti (erleichtern) herleiten, weil man gemeiniglich den ersten Bewohnern eines neu angelegten Ortes zu ihrer Erleichterung eine Zeit lang die gewöhnlichen Abgaben nachgelassen hat, damit selbe in Stand gesetzt würden ihre Wirthschaft besser einzurichten; daher werden sie insgemein in den alten Diplomen novellae plantationes genannt, quae Chota vocantur.

6) Michalowicze, von 23 N. 7) Mozorow, von 8 N. 8) Saliterna, von 4 N.

9) Slawniow, ein Meyerhof.

Fundationsherrschaft Okrauhlitz.

Im Jahr 1709. bestimmte Johann Peter Graf Straka von Nedablicz und Libczan kaiserl. königl. geheimer Rath und Kämmerer sein Fideikommiß Okrauhlicz nebst dem Gute Libczan, Ober Weckelsdorf, welche sämtlich auf 377000 Gulden geschätzt werden, und überdieß noch ein Kapital von 38542. Gulden zu einer adelichen Ritterakademie.

Eine

Eine Zeit lang nach dem Hintritte des gleich gemeldten Stifters wurden die sämmtlichen Erträgniße dieser Güter kraft eines Hofdekrets vom Jahr 1782. den 27sten Jul. als jährliche Stipendien für die adeliche studirende Jugend angewiesen, wie solches noch heut zu Tage geschieht. Die Zahl der Stiftlinge hängt von den Einkünften dieser Güter ab; derselben sind gegenwärtig vier und sechzig an der Zahl. Die Bestimmung dieser Stiftung ist: a) Für die Anverwandten des Stifters. b) Für böhmische Jünglinge von höherem und Ritterstande. c) Durch alle Schulen in k. k. Erbländern. d) Nach dem oben angeführten Hofdekret sollen die in niedern Schulen 200 Fl., jene aber in den höhern 300 Fl. jährlich erhalten. Die Verbindlichkeit solcher Stiftlinge ist täglich ein Meßopfer zu hören, und dreymal das Gebeth des Herrn sammt dem englischen Gruße zu verrichten. Das Recht einen Jüngling zu solcher Stiftung zu präsentiren, steht einmal den Landesständen im Königreiche Böhmen, oder an deren Stelle dem k. Landesausschasse, das zweytemal aber Sr. Majestät dem Kaiser zu. Der böhmische Landmann befördert hier seine Nahrung durch einen theils guten, theils mittelmäßigen Ackerbau. Hieher gehören:

1) Okrauhlicze ein Schloß und Dorf von 19 N. liegt am rechten Ufer der Sazawa 11 ½ gemeine Meil. von Prag, und ½ Meile von Deutsch-Brod W. N. W. entfernt.

2) Chlistow von 2 N. 3) Wesetiez von 9 N. 4) Blaneczna von 10 N. 5) Podbaby, Podiebab

diebab von 17 N. 6) Babschikow. 7) Panský. 8) Urban. 9) Walentin, Walenta. 10) Czekanow von 14 N. 11) Bezdiekow von 14 N. 12) Skala von 26 N., mit einer schönen Kirche unter dem Tit. Marien Himmelfahrt, die schon auf das J. 1384 als Pfarrkirche vorkömmt. 13) Leschtina von 21 N. 14) Zdislawicz von 20 N. 15) Jedauchow von 20 N. 16) Bratroniow von 10 N. 17) Brasna Hora v. 25 N. mit einer Pfarrkirche unter dem Tit. des h. Joh. Tauf; lieget an dem sogenannten Skaler Bach, der bey Skala aus einigen Teichen seinen Ursprung nimmt, und bey Okraublitz in die Sazawa fällt.

18) Mozolow von 10 N. 19) Wadin von 29 N. 20) Babicz von 28 N. 21) Einzelne Höfler von 27 N. 22) Schmahlhof, Schmollow von 12 N. 23) Neue Welt von 5 N. 24) Wesely Zdiar, Saar von 38 N. mit einem Schlosse. 25) Pelestrow von 5 N. 26) Brzezinka von 9 N. 27) Cotzmann.

Königl. freye Stadt Deutsch Brod.

Niemeczky Brod, Teuto Broda, mit Mauern, liegt an der Wiener Strasse 16 Postmeilen von Prag entfernt, wird zum Theil von dem Flusse Sazawa umgeben, zählet sammt der Ober und Untervorstadt 361 großentheils wohlgebaute Häuser, führet im Wappen eine Citadelle mit zweyen Basteyen, zwischen welchen ein gekröntes Schild mit dem Buchstaben F. III. erscheinet, und ist mit einer k. k. Poststation versehen,

von

von dannen 1 Post bis Steinsdorf, und eben so viel bis Stecken gerechnet wird. Die Anlegung dieser Stadt setzet Hagek und Stransky auf das Jahr 793., zu eben dieser Zeit, da sich die reichen Silberbergwerke in dieser Gegend geöfnet haben. Gegen die Mitte des dreyzehnten Jahrhunderts gehörte Deutsch Brod den Hrn. von Lichtenburg, dann zu Anfang des vierzehnten Jahrhunderts den Hrn. von Lippa, endlich gelangte selbes nach geendigten hussitischen Unruhen an die königliche Kammer, wurde aber nicht lange darauf vom K. Maximilian an die Grafen Thurn verschenkt, und von diesen laut eines getroffenen Vertrags an die Hrn. von Trczka abgetreten a). Die Bürger sahen schon lange allen möglichen Mitteln entgegen, mit deren Beyhülfe sie die Bande der Unterthänigkeit von sich abschütteln könnten, und fanden endlich die gewünschte Gelegenheit sich aus der verhassten Dienstbarkeit los zu kaufen, und in die süße Freyheit zu versetzen. K. Ferdinand III. billigte dieß Unternehmen der hiesigen Bürgerschaft, und versetzte 1637. Deutsch Brod in die Zahl der königl. freyen Städte b). Eine ziemliche Anzahl der hiesigen Bürger spricht zwar auch deutsch, doch behält noch allemal die böhmische Sprache das Uebergewicht. Die nöthige Nahrung fließt den hiesigen Einwohnern theils von dem gewöhnlichen Stadtgewerbe, theils von einem mittelmäßigen Ackerbaue zu. So ansehnlich als das Vermögen der ehemaligen Bürger war, so sehr wurde

a) Stransky l. c. c. 2. Balbin. Misc. L. 3. c. 7.
b) Archiv. Civit.

wurde daſſelbe durch die faſt immer fortdauernden Kriegsunruhen und Landesverwüſtungen allmählig geſchmälert. Den Hauptanlaß hierzu gab der berufene Zizka, der im Jahr 1422. dem K. Siegmund nicht ferne von dieſer Stadt eine Hauptniederlage beygebracht, die ſämmtliche kaiſerliche Armee in die Flucht geſchlagen, einige Tauſend Reiter ſammt den Pferden in die Sazawa geſtürzt, ſieben Fahnen und fünf hundert Wagen, darunter hundert und vierzig mit Geld und andern Koſtbarkeiten beladen wären, erbeutet, und alles dieſes unter ſeine Truppen ausgetheilet hatte. Nach einem ſo glücklich erfochtenen Siege rückte er vor Deutſch Brod, und foderte die Stadt unter gewiſſen Bedingungen auf. Da ſich aber die ſämmtliche Bürgerſchaft keineswegs ergeben wollte, ließ er Sturm laufen, und mehr als 300 Menſchen auf das grauſamſte niederhauen. Die ganze Stadt gerieth bald in Flammen, die Kirchen ſowohl, als die Bürgerhäuſer wurden dergeſtalten eingeäſchert, daß die Stadt vierzehn Jahre lang wüſt und öde blieb a).

Ein faſt gleiches Schickſal traf abermal die hieſige Stadt 1472. da ſie von Iglauern, 1618. von dem kaiſerl. General Graf. Buquoi, 1639. von dem ſchwediſchen Feldherrn Banner, 1645. abermal von Schweden, und 1742. von Sachſen überfallen, geplün-

a) Beneſſ. a Gelaſ. T. 4. C. Pulkavae ibidem. Balbin Miſc. L. 4. §. 92. Lupac. 9. Jan. Paproc. de Urb.

plündert und verwüstet wurde d). Die herrlichen Vorrechte, welche dieser Stadt von den ehemaligen Besitzern Heinrich, Smil, Udalrich und Raymund von Lichtenburg 1276. den 6. Jun., dann von Heinrich und Nikolaus von Lippa 1333. und 1442. mitgetheilet, und vom K. Johann, Kaiser Karl IV. 1372. den 13. Oktob., vom K. Wenzel IV. 1386. und von Rudolph II. 1588. bestätiget worden sind, kommen bey unserm Beczkowsky ausführlich vor e). Die prächtige, und mit einer St. Barbarakapelle versehene Dechantkirche unter dem Titel Marien Himmelfahrt ist vor den hussitischen Unruhen unter die Kollegialkirchen gezählet worden. Ferner sind hier noch anzumerken die Kirche unter dem Titel Jesus, Maria, Joseph mit einem Kloster der unbeschuhten Augustiner, die hier 1674. durch die Veranstaltung verschiedener Guthäter zum Unterrichte der lateinischen Schuljugend gestiftet, und 1785. kraft eines Hofdekrets von 20 auf 14 Individuen eingeschränkt wurden. Im Jahr 1756. den 22. März errichtete Joh. Kaspar Arzt geschworner Konsistorial- und Landesprokurator im Königreiche Böhmen, Bürger in der königl. Altstadt Prag eine Stiftung mit einem Kapital von 2500 fl., von dessen jährlich abfallenden Zinsungen ein Knab in diesem Kloster mit

Kost

d) Theat. Europ. T. 4. Haymanns gesammeltes Kriegs- und Friedensarchiv. 2. B. Beczkowsky Kronyka czeska. c. 55.

e) l. c. G. 48. c. 51. et 52.

Digitized by Google

Kost und Kleidung versehen werden sollte. Jezt bekömmt ein mit solcher Stiftung berechtigter Jüngling ein jährliches Stipendium von 87 Fl. 30 kr., dessen Verbindlichkeiten kann man in den Studentenstiftungen von Böhmen nachschlagen. Das Präsentationsrecht hierzu steht dem landskroner Stadtrathe mit Zuziehung des eben daselbst gestifteten Arztischen Weltpriesters zu. (a) In der Untern Vorstadt, die von hiesigen Bürgern angelegte St. Katharinakirche mit einem Spitale, welches 1495. für die nothdürftigen Bürger die Frau Anna Hroznata gestiftet hatte. (b) Die Kirche zu St. Adalbert ausser der Stadt, dann die 1731. erbaute Kirche unter dem Titel der heil. Dreyeinigkeit mit einem nahe daran flossenden Gesundbrunnen. Noch zu Anfang des jezigen Jahrhunderts sah man im hiesigen Stadtgraben einen großen Stein an, den die hiesigen Bürger daselbst zu ewiger Verabscheuung des ruchlosen Verräthers Hnata aufgesetzt haben. Dieser Böswicht nahm sich vor, seine Vaterstadt den wider die hiesigen Bürger aufgebrachten Iglauern nächtlicher weise durch ein Glockenzeichen zu verrathen, wurde aber noch bey Zeiten ertapt, und von der Stadtmauer herabgestürzt f). Der hiesigen Stadtgemeinde gehören folgende Oerter:

1) Perknau, von 20 N. 2) Gottlaßhöfe, von 3 N. 3) Böhm. Pfaffendorf, ein dermal zergliederter Meyerhof von 5 N.

4) Znik, von 19 N.

5)

f) Beczkowsky l. c. c. 55.

5) Zbožicz, von 9 N. 6) Sezky, Setscher Höfe, von 2 N.

7) H. Kreuz, von 14 N. führet den Namen von der hier befindlichen Kirche unter gleichem Namen, die samt der bey 8) Sucha, Dürre, zur Zeit des blühenden Silberbergwerks erbauten Margarethenkirche, von Zizka zerstöret, und endlich 1712. von dem ehemaligen Deutschbroder Dechant Joh. Seidl mit Beyhülfe andrer Gutthäter wieder hergestellet worden ist.

9) Rosendorfer Mühle. 10) Rogetin, von 34 N. 11) Roßniak, von 7 N. 12) Rozkoß, Brennhof, ein zerstückter Mayerhof von 4 N.

Kammeraladministrationsgut Frauenthal.

Gehörte anfänglich den Hrn. von Lichtenburg, die es gegen die Mitte des dreyzehnten Jahrhunderts den Brüdern Bodislaw und Bartholomäus ihrer treu geleisteten Dienste wegen verehret haben. Die gleich gesagten Brüder hielten selbe mit ihrer Schwägerinn Osanna gemeinschaftlich im Besitze bis auf das J. 1267., in welchem selbe das Dorf Frauenthal, so zu jener Zeit Poller genannt wurde, den adelichen Schwestern Utha verwittweten v. Chowan, und Ludmille aus dem Geschlechte der Hrn. Berka v. Lippa mit Genehmhaltung des Hrn. Smilo von Lichtenburg käuflich abtraten a). Utha widmete hierauf dieses

a) Urkunde a. Longelin. L. 5.

dieſes ſamt jenem vom Hrn. Jaros 1265. den 28. Aug. um 220. Mark Silb. erkauften Dorfe Priow dem Frauenkloſter Ciſterzienſerordens, welches ſie ſamt ihrer Schweſter vor zwey Jahren zu Poller geſtiftet, und mit dem Namen Frauenthal belegt hatte. Die deutſchen Ritter traten dem neu angehenden Kloſter die Pfarrkirche ab, an deren Stelle die Konventskirche erbauet worden, dazu der kaurzimer Erzdiakon 1265. den 13. Jun. den erſten Grundſtein gelegt hatte. Zur Zeit, da Ziſka die Stadt Przibiſlaw belagerte, wurde auch dieſes Stift gänzlich zerſtöret, und in einen Steinhaufen verwandelt. Von nun an blieb daſſelbe faſt durch 75 Jahre ganz wüſt und öde, bis zur Zeit des K. Wladiſlaw II., wo es abermal mit eigener Aebtiſſinn verſehen wurde. Man zählte, ſo viel man entdecken konnte, von Anbeginn der Stiftung bis auf die 1766. den 24. Sept. lebt erwählte Kandida Adlerin, ſämmtlich dreyßig Aebtiſſinnen bei dieſem Stifte, unter welchen ſich vorderſt hervorthaten, Eliſabeth, eine Tochter der vorgemeldten Stifterinn Ludmille gegen das Jahr 1314, dann Judith von Ebenſtahl, welche 1573. als erwählte Fürſtinn nach Prag in die Benediktinerabtey bey St. Georg übertragen worden, endlich Suſanna Kalvin, eine nahe Anverwandte des Kardinals Franz Fürſten von Dietrichſtein, die das ehemalige Kloſter gegen das J. 1622. aus dem Schutte wieder hervorgebracht, und um ein merkliches erweitert, und letztlich Konſtantia Markwart, die eine ganz neue Probſtey unter der Aufſicht des berühmten Baumei-

ſter

sters Santini aufgeführet, und 1714. mit einem Aufwand von 3800. Gulden glücklich zu Ende gebracht hat. Im J. 1782. sind die sämmtlichen Mitglieder dieses Stiftes auf allerhöchsten Befehl aufgehoben, und mit einer jährlichen Pension von 250. Gulden versehen, statt deren aber die Klosterfrauen des Carmeliterordens, von St. Joseph auf der Kleinseite zu Prag in das hiesige Stift übertragen, und die sämmtlichen Stiftsgüter an den Religionsfond, so wie die übrigen Güter der aufgehobenen Klöster gezogen worden b). Der Landmann spricht in dieser Gegend mehr deutsch als böhmisch, und suchet seine Nahrung in einem mittelmäßigen Feldbaue. Her gehören:

1) Frauenthal, Pollet, Vallis Virginum von 47. N. mit einem schönen Kloster, und prächtig gebauter Stiftskirche unter dem Tit. Mariä Himmelfahrt, und des heil. Andreas Ap. liegt im Thale am rechten Ufer des Flußes Sazawa eine Stunde von Deutsch-Brod ostwärts entfernt. Im J. 1775. traf man in der hiesigen Klostergruft zwey bleyene Tafeln mit folgender Aufschrift an: α) A. 1671. die 31. Oct. Illma D. D. Iohanna Franc. nata de Marradas de Salazaro Mediolanensis, Illmi. D. D. Ioannis de Salazaro S. Caes. Reg. Mai. Ferdin. II. super uno regimine constituti Colonelli quondam charissima coniux, & huius Monasterii specialis benefactrix, quae relictis secundis nuptiis in hoc claustro inter humiles Christi

b) Jongelinus Notitia Abbat. L. 5. Phoenix incinerat. rediv. Cister. bistere. Neplacho.

sti ancillas vidua biennio pie conversata, pissime inter virginum orationes Sacramentis munita animam efflavit vesperi in vigilia OO. SS. die sabbati, cuius corpus hic reconditum quiescit, anima ut aeterna beatitudine perfruatur, pii Deum exorate. M. G. H. A. Z. F. β) Im J. 1671. den 8. Okt. ist in Gott selig entschlaffen die hochwürdige und andächtige Jungfrau Mar. Elisabeth gebohrne Emerichin v. Zinzing, Prägerinn, Aebtissinn dieses Klosters unser lieben Frauenthal, welche, nachdem sie 43 Jahre in dem heil. Orden fromm und gottselig gelebt, 5 Jahre dem Kloster nützlich vorgestanden, das Gotteshaus renoviret, und diese neue Grüft aufgerichtet, die erste darinn begraben worden. Bittet für sie. Posuit M. C. H. A. F. 1673. Nebst der gleich gesagten Konventkirche trift man hier noch eine andre unter dem Tit. Aller Heiligen an. Im J. 1772. den 14. Nov. brannte dieses Dorf durch die Unvorsichtigkeit der Schafferinn fast gänzlich ab.

2) Termeshöfe, Jermeshöfe von 18 N. 3) Rauchstein, Rauhstein, von 6. N. mit einem Meyerhofe. 4) Schenklhof, Ssenklisy, von 4 N. 5) Zdirecz, Sehrlenz v. 17 N. 6) Gilemnik, Illemik von 21 N. 7) Czibotin, Seibendorf von 34 N. Matzerau, Maczaurow, von 11 N. 9) Langendorf von 57 N. mit einer St. Niklaskirche, die 1384. mit eigenem Pfarrer versehen war.

10) Siebentann von 21 N. davon 2 einschichtige Bauernhöfe der Stadt Deutsch-Brod gehören. 11) Chrast, von 2 N. 12) Minich-Wald ein

Gast-

Gasthaus mit einer Einsiedlerey und St. Annakapelle. 13) Kidlhof, ein Meyerhof. 14) Einschichtige Bauernhöfe, von 16 N. 15) Hammerdörfel von 7 N.

Gut Brzewnitz.

Gehöret dem Hrn. Johann Baudela, und Prokop Czermak, die es durch Erbschaft an sich gebracht haben. Der böhmische Landmann befördert hier seine Nahrung durch Anbauung des Korns, Flachses, und Habers. Her gehören:

1) Brzewnicze von 12 N., mit einem Meyerhofe, liegt an einem unbenannten Bache ¼ Stund von Deutsch-Brod O. N. O. entfernt. 2) Kygow, von 15 N. 3) Lazaner Meyerhof.

Herrschaft Habern.

Im sechzehnten Jahrhunderte hielten selbe im Besitze Burian, und dessen Sohn Johann Trczka, die manche Vorrechte der Bürgerschaft zu Habern verliehen haben a). Dann fiel selbe dem k. k. Feldherrn Walmerodt, und letztlich dem Grafen von Saar zu, von denen sie erblich an die Grafen von Millesimo, und zu Ende des vorigen Jahrhunderts an Sebastianen Graf. von Pötting gekommen war. Diesem folgte sein Sohn Adolph Felix, der die sämmtliche Herrschaft Habern kraft seines letzten Willens

a) Archiv. Oppidl.

1762. seinem Vetter dem jetzigen Inhaber Johann Adolph Reichsgrafen von Pötting und Persing, Erbburgrafen zu Lienz in Tyrol, und Sr. k. k. ap. Maj. wirkl. geheimen Rathe erblich verschrieben hatte. Der Landmann suchet hier seine Nahrung in einem mittelmäßigen Feldbaue. Her gehören:

1) Haber, Habr, Mons Fagi, ein Flecken, der allem Ansehen nach diese Benennung von den Weißbuchen (Habr), die hier häufig wachsen, ererbt haben mag; liegt an einem unbenannten Bache an der Wiener Poststrasse 13 Postmeilen, von Prag entfernt, zählet sammt einigen jüdischen Wohnstätten 160 Häuser, und führet im Wappen ein Schwert, und einen Schlüßel, die kreuzweis über einander gelegt sind. Die hiesige Pfarrkirche unter dem Titel Marien Himmelfahrt, kömmt schon auf das Jahr 1384. als Pfarrkirche vor. Sie brannte zu Ende des vorigen Jahrhunderts fast gänzlich ab, ist aber 1678 wieder ganz neu hergestellet worden. Auf einer der hiesigen Kirchenglocken ist folgende Aufschrift zu lesen: Der Hoch und Wohlgeb. H. H. Karl Leopold Caretto aus den Markgrafen v Savona des h. R. Reichs Graf von Millesimo, Herr auf Jenikau, Willimow, Hostaczow, Czeschitz und Czakowicz, Sr. k. k. Maj. wirkl. Kämmerer, und königl. Hauptmann des Czaslauer Kreises A. MDCLXXVI. Die Hoch und Wohlgebohrne Frau F. Johanna Eusebia Barbara Caretto Gräf. von Millesimo, gebohrne Gräf. von Saar, Frau auf Paczow, Habr, und Zak. Nicht minder verdienet der hiesige Taufbrunn

hier

hier angemerkt zu werden, der mit folgender Aufschrift bezeichnet ist: Tato Kržitedlnicze spusobena gest s peczliwosti Knieze Ssimona z Sussieze, Leta Panie Mlo. Ullo. XXXo. Fararze tehoż leta w Habru, Kostelnikuw Martina Krale, a Jana Zaludy. Das herrschaftliche Schloß ist im J. 1718. angelegt worden, dazu der Graf Adolph Felix von Pötting zwey Bürgerhäuser von Wenzel Laska, und Adam Burka erkauft hatte. Uebrigens besitzet die Herrschaft in diesem Flecken nichts als zwey Wirthshäuser sammt den hierzu gehörigen Grundstücken, und das 1764. erbaute Bräuhaus. Nicht ferne von hier ist ein Gesundbrunn, der hier insgemein Rozwalda genannt wird, und ein zweyter bey den Hoglischen Glashütten. Man trift auch in hiesiger Gegend manche Topasen und Granaten an.

2) Stiepanow, Sstiepanow von 16 N. 3) Mirzatek, Mirzatka von 17 N. 4) Prosecz, von 10 N. 5) Girzikow von 22 N.

6) Steinsdorf, Kamen, von 32 N. mit einer k. k. Poststation, von dannen 1 Post bis Jenikau, und eben so viel bis Deutsch-Brod gerechnet wird.

7) Skuhrow, sammt Meyerhofe von 33 N. mit einer Pfarrkirche unter dem Tit. des heil. Nikolaus B., die schon 1384. mit eigenem Pfarrer versehen war, nach der Zeit ist selbe ihres geistlichen Hirten beraubt, 1727. wieder ganz neu hergestellet, und neuerdings in die Zahl der Pfarrkirchen versetzt worden.

8) Ochsenberg, Radostin v. 11 N. 9) Chlum von 2 N. 10) Walczow von 2 N. 11) Komarow, von 3 N. und 12) Heytitz, von 2 N. sind vier Meyerhöfe. 13) Woleschnitz, von 18 N. 14) Pohled von 25 N. 15) Lutschitz, von 31 N. mit einer Margarethenkirche. Nächst daran ist 1780. ein Thiergarten angelegt worden. 16) Maltschitz von 21 N. 17) Tiß von 46 N. 18) Zniez von 17 N. mit einer St. Bartholomäikirche. 19) Zboz, Zbozy, von 37 N., mit einem Schlosse, welches Johann Wenzel Klusak von Postelecz sammt einer Kirche unter dem Tit. des heil. Mathias Ap. 1700. angelegt, und in zwölf Jahren zu Ende gebracht, der jetzige Besitzer aber um ein merkliches erweitert hat. Diesem folgten im Besitze dieses Guts die Hrn. von Amcha, dann die Jesuiter, und letztlich die Hrn. von Wrazda, und Blaha, von denen selbes Adolph Graf von Pörting käuflich übernommen, und der Herrschaft Heber einverleibt hatte. Im J. 1780. ist der 1768 hier angelegte Thiergarten auf ½ Stund weiter von hier verlegt worden.

20) Lubno, von 10 N. 21) Baudisch, eine Mahlmühle. 22) Mehlunka, Mehlunka, gleichfalls. 23) Potiessilka, von 2 N. 24) Zazinecz, 25) Ssobla. 26) Schotl, Schottola, drey Mahlmühlen. 27) Bretmühle und 28) Stuparu, alte Puchmühle, einschichtig. 29) Janowecz sammt einer Ziegelhütte von 5 N. 30) Hoglische Glashütten, und Gutenbrun, kassirte Glashütten von 11 N. 31) Kysibl, ein Meyerhof von 3 N. und 32) Neuhof gleichfalls.

Gut

Gut Baczkow.

Zählet sammt einem Schlosse, Meyerhofe, und einer Windmühle 22 N., und gehöret dem Hrn. Johann Hermann von Herrnritt, dem selbes erblich zufiel.

Herrschaft Swietla, Wilimowiez, und Wrbicz.

Gehörte zu Ende des vierzehnten Jahrhunderts dem Hrn. Albert von Sternberg, der im J. 1392. das Schloß in Swietla seinem Bruder Stephan abgetreten hatte a). Das folgende Jahrhundert darauf fiel selbe den Hrn. Trczka von Leipe zu, aus welchen bey unsern Schriftstellern folgende vorkommen: Niklas auf das J. 1509. b) Burian Unterlandeskämmerer, und Johann Rudolph c). Der jetzige Besitzer Leopold Krakowsky, Reichsgraf von Kolowrat trat selbe nach dem Hintritte seines Vaters gegen das J. 1773. erblich an. Her gehören:

1) Swietla ob der Sazawa, Swietlow, ein Marktflecken, liegt an dem Fluße Sazawa, darüber eine 39 Klafter lange Brücke von Holz geschlagen ist, liegt 3 gem. Meil. von Czaslau, 1 von Ledecz, und eben so viel von Smrdow südwärts entfernt, zählet samt 4 jüdischen Wohnstätten 133 Häuser, und führet

a) Docum. Famil. Sternberg.
b) Paproc. de Stat. Dom.
c) Prag. Landt. auf das J. 1581. u. 1615.

ret im Wappen ein Rathhaus. Die herrlichen Vorrechte, welche die hiesigen Bürger größtentheils von den Hrn. Trczka erhielten, sind 1560. vom K. Ferdinand I. bestätiget worden. Die Hauptnahrung der meisten Bürger besteht theils in Granaten, Glas, Knöpf-, Hutfabrikaturen, und Baumwollspinnerey, theils aber, so wie auch des übrigen Landmannes, in einem mittelmäßigen Ackerbaue. Nebst der Dechantkirche unter dem Tit. des heil. Wenzel, die schon auf das Jahr 1381. als Pfarrkirche vorkömmt d), ist noch anzumerken das Spital, darinn sechs Arme mit nöthiger Kost und Kleidung versehen werden, und die öffentliche St. Johann von Nep. Kapelle, die nicht ferne von Swietla liegt. Das herrschaftliche Schloß ist 1567. auf die Veranstaltung des oben genannten Burian von Trczka angelegt, und zu unsern Zeiten um ein merkliches vergrößert worden. Im J. 1427. gieng eine blutige Schlacht in dieser Gegend vor, bey welcher Gelegenheit der hiesige Flecken gänzlich eingeäschert wurde e).

2) Ober Brzezinka samt einer Brettmühle von 10 N. 3) Unter Brzezinka von 8 N. 4) Mrzkowitz von 14 N. 5) Leschtinka von 9 N. 6) Zebrakow von 12 N. 7) Benetitz sammt Glashütten von 16 N. 8) Opatowicze von 12 N. 9) Ober-Dlužin von 8 N. 10) Unter Dlužin, von 13 N. 11) Kullemühl, Kunemile samt einschichtiger Mahl- und Papiermühle von 32 N., gehörte im vierzehnten Jahr-

d) LL. Erect. Vol. 2. K. 3.

e) C. Pulkav.

Jahrhunderte den Brüdern Peter Trzyssow und Heinrich von Kunemil, die hier 1365 eine Kirche unter dem Tit. Aller Heiligen errichtet haben. Das Geschlecht der Hrn. von Kunemile ist zu Anfang des vorigen Jahrhunderts erloschen f).

12) Druhanow, von 15 N., das nahe hier anliegende ehemalige Messingwerk ist nicht mehr im Umtriebe.

13) Služatka von 11 N. 14) Prztsicka, v. 20 N. 15) Neuhof, Neuhof ein herrschaftlicher Meyerhof, von 2 N. 16) Dobra von 2 N. 17) Meszleßy, von 2 N. 18) Ober Bauschitz, von 11 N. 19) Unter Bauschitz, von 7 N. 20) Schleifmühle einschichtig. 21) Granaten Schleifmühle von 5 N. 22) Pawlikow ein Meyerhof.

23) Wilimowiecze von 27 N. mit einer Kirche unter dem Tit. des heil. Johann von Nep., und einer andern nahe daran liegenden zu vierzehn Nothhelfern. Hieher gehöret auch 24) Pawlow, von 27 N.

25) Wrbiecze, von 22 N. mit einem Schlosse, das allem Ansehen nach von den Hrn. von Tham erbauet worden ist; liegt ½ Stunde von Smrdow an dem Bache Daubrawka. Gehörte nach der Zeit den Jesuiten, von welchen selbes samt den hierzu einverleibten Dörfern Philipp Reichsgr. Krakowsky v. Kollowrat erkauft hatte. Hieher sind einverleibt:

f) LL. Erect. Vol. 1. D. 4.

26) Hora, ehedem ein Dorf, jezt aber ein Meyerhof. Man baute hier vormals auf Silber, wie es noch die häufig aufgeworfenen Halden anzeigen.

27) Zwey einschichtige Mühlen.

28) Kozmotin, von 2 N. 29) Leschtina, von 25 N.

30) Dobrnitz, von 12 N. ehedem ein Dorf, jezt ein Meyerhof mit einer vom Fr. Wenzel Freyh. von Tham erbauten Kirche unter dem Titel Aller Heiligen. Im Jahr 1782. hat man nahe an der hiesigen Kirche ein Silbererzt entdeckt, so durch den H. Bergrath Rößler, und einen Bergmeister untersucht, und auf mehr als 18 Loth von einem Centner ergiebig gefunden worden.

31) Chran Boze von 4 N., eine 1771. neu angelegte Glashütte.

32) Smrdow, jezt ein Dorf von 62 N. an dem Bache Daubrawka, ehedem aber ein Marktflecken, der allem Ansehen nach samt einem hier zu solchen Zeiten gestifteten Nonnenkloster durch Zizkas Anhänger zerstöret, und gänzlich eingeäschert wurde. Dieses Dorf führet noch heut zu Tage ein Wappen, darauf ein kreuzweis gelegtes Schwerdt und Scepter vorgestellet wird, mit dieser Aufschrift: Peczet Mieſtis Smrdowa. Die hiesige Pfarrkirche unter dem Titel des heil. Johann Tauf., welche schon auf das Jahr 1384. als Pfarrkirche vorkömmt f), ist 1694. auf die

f) LL. Erect. Vol. 13. A. 1.

die Verganstaltung des Freyh. Wenzel von Tham, von Swietla getrennt, und neuerdings in die Zahl der Pfarrkirchen versetzt worden. Das Geläut dieser Kirche besteht aus 3 Glocken, deren eine 1483., die zweyte 1591. und die dritte 1606. laut ihrer Aufschriften verfertigt worden.

33) Petrohof, Petrowsko, ein Meyerhof.

34) Mikanow, von 16 N.

35) Lhota owesna, von 25 N.

36) Laczina, eine Mühle. 37) zwey Mühlen. 38) Jägerhaus.

Gut Neudorf oder das Lipnitzer Gericht.

Im Jahr 1760. gehörte selbes dem Fr. Wenzel von Haugwitz, von dem es an die Grafen von Thun verfiel. Franz Joseph Reichsgraf von Thun aber hat selbes an den jetzigen Besitzer Leopolden Reichsgrafen Krakowsky von Kollowrat laut des 1785. den 1sten Dec. in Wien getroffenen, und im fünften löwenfarben Gedenkquatern den 24sten Dec. n. J. sub Lit. C. 10. einverleibten Kauf- und Verkaufskontrakts mit höchster Bewilligung käuflich abgetreten a). Hieher gehören:

1) Neudorf, Nowa Wes, von 46 N.

2) Kjerkowetzer Mühle. 3) Lhota Brumowa oder Klasna von 14 N.

4)

a) Prager Landtafel.

4) Zawitkowicze, von 16 N. 5) Lipnicžka, von 18 N. 6) Radoſtowitz, von 9 N. 7) Konkowicz, Konkowicz, von 9 N.

8) Kochanow, von 14 N. 9) Ratkowecz, ein Meyerhof.

10) Mucha, eine Mahl- und Bretmühle ſamt einem Jägerhauſe von 3 N. 11) Smrczna, von 2 N. 12) Remuta, von 3 N.

13) Trpiſſowicz, von 3 N. 14) Chota Dobrowitowa, von 8 N.

15) Požirna, einſchichtig.

Kammeralherrſchaft Ledecz.

Einige wollen den Beſitz dieſer Herrſchaft den Tempelherren, und dann den Hrn. von Trczka einräumen, allein es mangelt uns an hinlänglichen Urkunden ſolches zu erweiſen. Im ſechzehnten Jahrhunderte gelangte ſelbe an die Herren Mezerzicžky von Lomnicz, aus deren Geſchlechte Zdenek 1549. und 1554. dem prager Landtage beygewohnet hatte.

Bald darauf fiel dieſe Herrſchaft dem H. Wenzel Chrenſky zu, wurde aber nach der Schlacht am weißen Berge 1623. den 14. Aug. an den königl. Fiſkus gezogen, und dem Hrn. Adam von Waldſtein käuflich abgetreten. a) Nach der Zeit hielt ſelbe Ignaz Freyherr von Koch kaiſerl. königl. Hofrath und Kabinetsſekretair im Beſitze, von dem ſie die

ſeli-

a) MS.

seligen Andenkens K. K. Maria Theresia 1753. um 240000 Gulden erkauft, und die sämmtlichen Einkünfte davon dem in eben diesem Jahre neu gestifteten adelichen Fräuleinstifte gewidmet hatte. Die einzige Nahrung des hiesigen Landmannes besteht im Holzhandel und einem sehr mißlichen, und vielen Wasserschäden unterworfenen Feldbaue. Hieher gehören:

1) Ledecz, Ledecium, ein Schutzflecken mit einem alten Bergschlosse, und einer nächst daran stossenden Papiermühle, liegt in tiefem Thale am linken Ufer der Sazawa 10 gem. Meilen von Prag und 3 Meilen von Czaslau südsüdwestwärts entfernt, zählet samt dem Schlosse 172 Häuser, und führet im Wappen drey Kleeblätter in weißem Felde. Die hiesige Dechantkirche unter dem Titel der heil. Apost. Peter und Paul kömmt schon auf das Jahr 1384. und 1397. als Pfarrkirche vor b), wurde aber 1645. samt einem großen Theil des Fleckens in die Asche verlegt. Den Anlaß hierzu gab jene von der hiesigen Bürgerschaft 1643. den 9. Jun. bey dem Dorfe Czibosstic den Schweden beygebrachte Schlappe, bey welcher Gelegenheit viele der hiesigen Bürger ihrer sämmtlichen Kleidung beraubt, und nackend nach Haus geschickt, 42. stark verwundet, und 11. auf dem Wahlplatz erschlagen worden sind. Ungeachtet dessen verzagten doch die hiesigen Bürger nicht, vergalten gleiches mit gleichem, raubten dem Feinde

viele

b) LL. Erect. Vol. 5. K. 1. Vol. 13. I. 4.

viele Munitionswagen, und brachten nebst andern Beuten mehr unzählige Helmen, Küraße und eine mit Gold gezierte Fahne zurück, deren sie sich alljährig am Frohnleichnamstage bey dem öffentlichen Umgange bedienet haben. Im Jahr 1766. giengen die meisten dieser Alterthümer durch ein unversehenes Feuer im Rauche auf. Heut zu Tage werden noch 3 Helmen, 1 Küraß, und 2 Dreschflegel von hussitischen Zeiten her in dem hiesigen Rathhause aufbewahret c).

Im Jahr 1509. stürzte ein Theil des hiesigen Schlosses ein, wodurch die Frau von Haus, samt ihren zweyen Kindern, und andern zweyen Mädchen verschüttet wurde d). Im Jahr 1639. als die schwedischen Truppen allzeit tiefer in Böhmen vorrückten, waren die meisten katholischen Geistlichen genöthiget ihre Stellen zu verlassen, und sich in auswärtige Länder zu begeben. Unter diesen waren auch vier Jesuiten: P. Nikolaus Lancicius, P. Johann Neagh, und zwey Layenbrüder Martin und Wenzel, die sich von Kuttenberg nach Iglau geflüchtet haben. Sie wurden in einem nächst an Ledetz liegenden Walde von etlichen Strassenräubern überfallen. Lancicius, der diese Rotte schon von ferne anher zueilen sah, sprang von der Kutsche herab, und rettete mit Hülfe des dichten Waldes sein Leben, die übrigen aber wurden ertapt, und todtgeschlagen. Die Leichen

der

c) Archiv. Oppid. in der sogenannten Drzewiena Kniha.

d) Chron. Sedlicense.

der Entseelten sind auf die Veranstaltung des Ritters Bernard Gersdorf von Malschwitz in der Kirche der h. Dreyfaltigkeit zu Ledecz begraben, und bald darauf nach der St. Barbarakirche in Kuttenberg übertragen, die Mißethäter aber ergriffen, nach Prag überliefert, und daselbst nach der Maaß ihres Verbrechens bestraft worden e). Die hiesige Gemeinde besitzet das Dorf Ober Prosezka, Prosiczek und Unter Prosezka sämtlich von 18 N. und Chaluppy.

2) Zdeslawitz, Zdislawicze, von 9 N.

3) Chora Bilantowa. 4) Wodaker Mühle. 5) Stein oder Kamena Chora, von 16 N. davon 15. zur Herrschaft Martinitz gehören. Dem Ledeczer Stadtspitale aber gehören 6) das Höfl und Dorf Chlistowicz samt 7) Spitaldorfe von 10 N. Die freye 8) Kohautower Mühle zinset eben dahin.

Der Herrschaft Ledecz sind folgende Dörfer einverleibt:

9) Bogischt, Bogisstie, von 18 N. mit einer St. Adalbertskirche.

10) Kozla, von 40 N. mit einer Kirche unter dem Namen der Verklärung Christi. 11) Bohumielicze, von 17 N. 12) Sechow, Sehof, von 14 N.

13) Wobrwein, von 13 N. 14) Habrk, von 10 N. 15) Dobra Woda oder Wuda, zerstückter Meyerhof von 13 N. 16) Sanborz, von 15 N.

Au

e) Balbin. Miscel. L. 4. §. 131.

An dem so genannten Schwarzen Teiche sind hier im Walde noch wenige Merkmale eines verfallenen Schlosses zu sehen.

17) Krzenowicze, von 32 N. mit einer St. Wenzelskirche die 1384. mit eigenem Pfarrer versehen war f), jezt aber wird selbe von einem Lokalkapellan administrirt.

Diesem Dorf entgegen liegt ein verfallenes Bergschloß.

18) Chota wolowa, von 14 N. 19) Jedle, Gedla, von 13 N. 20) Sichrow, von 8 N.

21) Pawlowicze, von 12 N.

22) Machowitz, von 7 N.

23) Milanowitz, von 4 N.

24) Biela, ein zerstückter Meyerhof von 36 N. 25) Bohdanecz, ehmaliger Rittersiz der Hrn. Bohdaneczky g), jezt ein Dorf mit zertheiltem Meyerhofe von 52 N. Die hiesige Pfarrkirche unter dem Titel Marien Verkündigung war schon 1384. mit eigenem Pfarrer versehen, wurde aber zu hussitischen Zeiten desselben beraubt, dann nach Ledecz einverleibt, und lezthlich 1760. abermal in die Zahl der Pfarrkirchen versezt.

26) Mitteldorf und 27) Schlechtin ein zertheilhafter Meyerhof, sämtlich von 26 N. 28) Rzeplitz, von 15 N. 29) Witzkowitz, ein zerstückter Meyerhof von 11 N. 30) Michalowicze von 10 N.,

f) LL. Erect. Vol. 4. I. 6.

g) Balbin. Miscel. L. 3. c. 3.

N., mit wenigen Merkmalen einer ehemaligen Kirche, die 1384. mit eigenem Pfarrer besetzt war. Nach Balbins Berichte soll hier vor hussitischen Zeiten auch ein Benediktinerkloster gewesen seyn h); allein die oft angeführten Errichtungsbücher machen hievon keine Erwähnung. 31) Kotauschow, von 11 N. 32) Trzebetin, von 30 N. mit zertheiltem Meyerhofe, und einer Kirche unter dem Titel Marien Heimsuchung. 33) Dworeczko, von 5 N. 34) Wrbka, von 16 N.

35) Sarschan, mit einer Kirche unter dem Namen des heil. Johann von Nep. von 3 N.

36) Tunohod, von 19 N. 37) Leschtina, von 9 N. 38) Kozlow, von 19 N.

39) Koznotin, von 10 N.

40) Czihost, von 32 N. mit einer Kirche unter dem Titel Marien Himmelfahrt. 41) Winitz, von 16 N. 42) Nezdin, zertheilter Meyerhof von 13 N. 43) Wolessna, von 8 N. 44) Hradecz, Vorstädte, und Meyerhof von 41 N.

45) Wostrow, von 20 N.

46) Podol, zerstückter Meyerhof von 7 N. 47) Hammer, von 10 N.

48) Zdislawicze, Mzdislawicz, von 9 N 49) Welka, von 15 N.

Herr-

h) Miscel. L. 4. §. 86.

Herrschaft Martinitz.

Gehörte zu Ende des sechzehnten Jahrhunderts dem Hrn. Paul Christian von Koldina, der ehedem ein Lehramt auf der hohen Schule zu Prag vertreten, bald darauf die Stelle eines Kanzlers auf der Altstadt begleitet, und 1589. sein Leben geendet hatte a). Nach der Zeit gelangte selbe an die Ritter v. Mražda, deren sämtliche Güter nach der Schlacht am weißen Berge um 13494 Schock abgeschätzt, und an den königl. Fiskus gezogen wurden b). Im Jahr 1760. hielt selbe Franz Ernst Graf von Wrtby im Besitze c), von dem sie an den jetzigen Besitzer Karl Joseph Reichsfürsten von Palm gekommen ist. Die hiesige Gegend ist ziemlich gebirgig, und öfters Wasserschäden unterworfen. Hieher gehören:

1) Neu Martinitz, Martinowicze, ein Dorf und Schloß mit einem Herrnhofe von 25 N.; liegt 9 gem. Meilen von Prag südostwärts.

2) Unter Kapotitz, von 10 N. 3) Snieth, von 21 N. mit einem Herrnhofe, und einer Kirche unter dem Titel der heil. Apost. Peter und Paul, die auf das Jahr 1384. als Pfarrkirche vorkömmt.

4) Jeżow, von 14 N. mit einer St. Lucienkirche. 5) Wranicz, von 10 N. 6) Piesch, Piecz, von 12 N. 7) Blażegowicz, von 16 N.

8)

a) Balbin. Boem. Doct. P. 2.

b) Balbin. Miscel. L. 1. c. 45. MS.

c) Notit. Illust. Erber.

8) Wittoniez, samt Herrnhofe von 3 N.

9) Chotitz wrazda, nebst einem Herrnhofe von 15 N.

10) Tomitz, von 29 N. 11) Zahradczicze, von 12 N.

12) Strzitersz, samt Herrnhofe von 15 N. 13) Przyseka, von 11 N.

14) Brzotitz, von 37 Freysassen des Viertels Schwenda.

15) Bernarditz, von 37 N. gleichfalls.

16) Unter Kralowitz, Kralowicze dolnj, ein Flecken von 57 N.; liegt 8 gem. Meilen von Prag südostwärts entfernt, an dem Bache Zeliwka. Die hiesige Dechantkirche unter dem Titel des heil. Johann Tauf., kömmt schon auf das Jahr 1384. als Pfarrkirche vor. Dieser Flecken gehörte zu Ende des sechzehnten Jahrhunderts den H. Albrecht Kozwohradsky von Kolowrat d).

17) Zybrzitowitz, von 7 N. 18) Czeitowicz, Schetiowitz, Sseriegowicze, von 11 N.

19) Jahradka, ein Flecken ½ Meile von Martinitz S. O., von 92 N. mit einer Pfarrkirche unter dem Titel des h. Veits, die schon 1384. mit eigenem Pfarrer versehen war. Diesen Flecken hielt samt Kalischt 1760. Johann Wilhelm Fürst von Trautson im Besitze e). Jenseits der Zeliwka, auf dem Berg Koikerweg sind noch wenige Merkmale eines

d) Prag. Landt. v. J. 1561. u. 1569.

e) Notit. Illust. Erbet.

verfallenen Schlosses wahrzunehmen. 20) Ober Kaporitz, von 14 N. 21) Prosecz, von 16 N.

22) Kalischt, ein Schloß und Dorf mit einem Herrnhofe, und einer Kirche unter dem Namen des heil. Johann Tauf., zählet 35 N. 23) Podiwicz, von 16 N.

24) Ober oder frey Pasek, von 26 N.

25) Unter Pasek, von 11 N. 26) Sperzi-ner Mühle. 27) Scheborzitz, nebst einem Herrnhofe von 19 N. mit einer St. Egidikirche. 28) Radikowicze, von 6 N.

29) Borowsko, ehedem ein beträchtlicher Flecken, dessen hier noch deutliche Merkmale nebst einem Pranger anzutreffen sind, jezt ein Dorf von 24 N. mit einer Kirche unter dem Titel der heil. Apost. Peter und Paul.

30) Alte Glashütten, von 6 N. 31) Alt-hammer, von 3 N.

32) Kauty, Kauth, von 16 N.

33) Bucz, Budecz, von 16 N. 34) Czeti-cze, einschichtig. Dann 35) Paleczker- und 36) Rachniker Mühlen.

Stein oder Kamena Lhota ist schon bey Ledecz vorgekommen.

Stift

Stift Selau.

Selau, Želiw, Želiwo, Siloe, Siloa, Selavia, ein berühmtes Prämonstratenser Stift von 7 N., ist 10 gem. Meilen von Prag, 1 Meile von Pilgram, 3 von Deutsch Brod, und eben so viel von Iglau entfernt; liegt in einem Thale, und wird in Gestalt einer Halbinsel nordwärts von dem Bache Želiwka, westwärts aber von dem Bache Trnawka oder Trnawa umgeben, der bey Biela aus mehrern Teichen entsteht, bey Paczow, und Horžepnik vorbey läuft, und bey Selau in die Želiwka fällt. Der Abt dieses Stiftes ist ein Mitglied des geistlichen Standes im Königreiche Böhmen, und führet das Wappen der Freyherren von Leskowecz, welches ihm Johann Christoph von Leskowecz als lezter Sprosse dieses freyherrl. Geschlechts mit Genehmhaltung des K. Leopolds 1669. mitgetheilet, und denselben samt dem ganzen Stifte zum Wappengenossen aufgenommen hatte a). Dieses Wappen stellet ein quartirtes Schild vor. In dem obern Theile rechts, und unterm links sind im rubinfarben Felde zwey goldne Schlüssel, in dem obern Theile links, und dem untern rechts sind im lasurblauen Felde zwey weiße gekrümmte Gabeln, in der Mitte aber des Wappens ein kleines Schild mit einem einfachen Adler, und einem herzoglichen Hute angebracht. Die Nebenverzierungen bestehen aus einem Marienbilde, aus der Insel, und dem

a) Urkunde Archiv. Siloensis.

Hirtenstabe, und aus den Buchstaben A. S. Die Würde eines infulirten Abtes begleitet heutiges Tages in diesem Stifte der Hochw. H. Gabriel Fliegel, ein Mann von ausnehmender Gelehrsamkeit, und ungemein großer Einsicht, der seine unterordneten Geistlichen zur Beförderung einer ächten Gelehrsamkeit, und zur Ausübung der unverfälschten Tugend nicht mit Worten allein, sondern auch mit eigenem herrlichsten Beyspiele aufmuntert, der nicht nur die Gelehrten nach aller Möglichkeit unterstützet, sondern auch selbst eine gründliche Gelehrsamkeit in jedem Fache reichlich besitzet.

Die prächtige Stiftskirche, die noch manche Merkmale des grauen Alterthums an sich verräth, ist 1736. den 7. Oktob. mit Bewilligung des Prager Erzbischofs vom Mauritz Adolph Herzoge aus Sachsen und Bischofe zu Leutmeritz feyerlich eingeweihet worden. In dieser Kirche sind die Grüften der Freyherren v. Leskowecz und Wrazda, dann der Grafen von Wiežnik, und der sämtlichen hier ehedem vorgestellten Aebte zu sehen. An der Epistelseite bey dem hohen Altare ruhen die Gebeine des seligen Anstulus dritten Abts an diesem Stifte. Die Anlegung dieses Stiftes wird insgemein von unsern ältesten Schriftstellern auf das 1139 J. dem Herzog Sobieslaw I. beygelegt, der im gleich gesagten Jahre eine ziemliche Strecke der hiesigen Gegend, die zu solcher Zeit noch dem Ollmützer Bißthum einverleibt war, darauf aber an den prager Bischof Johann samt allen geistlichen und zeitlichen Gerechtsamen

vom

vom Herzog Sobieslaw abgetreten wurde, den Geistlichen Benediktiner Ordens eingeräumet, dieselben zu Selau eingeführet, und mit hinlänglichem Einkommen versehen hatte. So sprechen zwey unsrer ältesten und fast gleichzeitigen Schriftsteller Cont. Cosmae und Chronographus Siloensis. Nun mögen einige unsrer jezt lebenden Historiker sehen, wie sie mit jenem aus dem Zwittauer Stadtarchiv in Mähren sub N. 35. hervorgesuchten Bestätigungsinstrument zurecht kommen, woraus sie die erste Stiftung zu Selau für die Prämonstratenser schon auf das Jahr 1139. festsetzen, und von dieser jene zu Leutomischl, aber leider! ohne allen Grund als eine neue Kolonie herableiten wollen b). Diese neugestifteten Benediktinermönche lebten zwar hier eine Zeit lang in stiller Einfalt, und vermehrten die Einkünfte ihres Klosters durch eine kluge Veranstaltung des ersten Abts Regnard mit neuerworbenen Besitzungen. Sobald aber 1148. Daniel zum prager Bischof geweihet wurde, und die Besitzung des selauer Bezirks antrat, fanden sich alsbald, wie es nur gar zu oft in dem menschlichen Umgange zu ergehen pflegt, einige übel gesinnten Leute ein, die das neu angehende Stift bey dem Bischof auf das häßlichste geschildert, und dem Abte sowohl, als den übrigen untergeordneten Geistlichen manche grobe Ausschweifungen zur Last gelegt haben. Der Bischof war allzu leichtgläubig, wozu ihn vielleicht auch die überaus große Neigung zu den unlängst in

b) v. Gelas. Hist. T. 5. a. A. 1139. et 1148.

Böhmen eingeführten Prämonstratenserorden zum Theil verleitet haben mag, gab den Verläumdern ohne die Sache viel zu prüfen ein leichtes Gehör, schafte die Benediktinermönche 1149. von Selau ab, und führte statt derselben Prämonstratenser ein, die es aus Steinfeld unter dem ersten Abte Godefkalkus her berufen hatte c). Der Anfang dieser neu eingeführten Kolonisten war sehr kümmerlich und betrübt. Die ehemaligen Besitzer dieses Klosters nahmen alles Vieh und Getraid mit sich nach Sazawa, und liessen nur leere Keller, Scheunen und Kasten zurück. Der Bischof Daniel glaubte für seine Kolonisten hinlänglich gesorgt zu haben, da er ihnen den Ort eines sichern Aufenthalts anwies, ohne sich viel um ihre fernere Unterhaltung zu besorgen. Dieses bewog Heinrichen Zdik Bischof von Ollmütz und Mitglied dieses Ordens der äussersten Armuth dieser seiner Mitbrüder einigermassen zu steuern, und liess ihnen einen ziemlichen Vorrath an Lebensmitteln von Windig Jenikau zuführen, so allem Ansehen nach zu solchen Zeiten den Bischöfen in Ollmütz zugehöret hatte d). Diese mit äusserster Armuth bedrängten Geistlichen hatten also ihrem Stifter dem prager Bischof nichts anders, als das leere Gebäu, mit dem er sie beschenkte, zu verdanken, und darum sieht ein jeder die vergebliche Mühe unsers Crugerius e) von selbst

c) C. Cosmae et Chron. Siloense.

d) Chron. Siloense.

e) 27. Martii.

selbst ein, der sich beygehen ließ die sämtlichen nahmhaften Güter, so das selauer Stift zu seinen Zeiten im Besitze hielt, der Freygebigkeit dieses ersten Stifters beyzulegen, und hieraus alsobald auf ein sehr ansehnliches Reichthum dieses Bischofs den Schluß zu machen. Erst zu Ende des dreyzehnten und Anfang des vierzehnten Jahrhunderts erholten sich die bisher gelagten Geistlichen von ihren betrübten Umständen, und bezihen theils selbst, mittelst einer wohl eingeführten Häuslichkeit, theils durch die Freygebigkeit vieler andern Wohlthäter nahmhafte Güter an sich, die sich laut einer 1225. vom Pabste Honorius III. ausgefertigten Bulle, bis an die Stadt Iglau in Mähren erstrecket haben f); erhielten auch von den Königen Wenzel I. 1232., von Wenzel dem Zweyt. 1293, und Johann 1341. ansehnliche Privilegien, die nach der Zeit K. Karl IV. 1365, und Wenzel IV. 1386. den 10. Oktob., und 1412. den 12. May bestätiget, und dieses Stift von allen gewöhnlichen Steuern und Abgaben frey gesprochen hatte g). Im Jahr 1423. gieng nahe bey Selau ein blutiges Treffen vor zwischen Zizka, und dem H. Johann von Leskowecz. Dieser letztere blieb mit einer großen Anzahl seiner Truppen auf dem Wahlplatze, die übrigen wurden theils gefangen genommen, theils in die Flucht gejagt, das Stift aber wurde hierauf geplündert, und in ei-

f) Archiv. Monast.

g) Urkunden Archiv. Monast.

nem Steinhaufen verwandelt h). In dieser Verwüstung blieb dieses Kloster bis auf das J. 1467. in welchem der K. Georg von Podiebrad dem Hrn. Burian von Lippa für eine der königl. Kammer vorgestreckte Geldsumme von 666 Schock prag. Gr. eine jährliche Zinsung von 60. Schock, das folgende Jahr darauf aber das ganze selauer Gebiet sammt dem Flecken Senožaty und allen hierzu gehörigen Gerechtsamen pfandweis abgetreten hatte i). Bald darauf 1485 fielen diese gleich gesagten Güter mit Genehmhaltung des K. Wladislaws II. dem Hrn. Melchisedech v. Trczka zu, wurden aber kraft eines 1568. vom K. Maximilian ausgefertigten Hofdekrets den unrechtmäßigen Besitzern entzogen, und dem Abte zu Zabrdowitz in Mähren Kaspar Schenauer k), nach dessen Hintritte aber dem Lohelius Abte am Strahof vom K. Rudolph II. 1590. eingeraumt. Beyde diese Aebte hielten fest dafür, daß sie sammt ihren Besitzungen im Haven der allgemeinen Sicherheit auf immer währende Zeiten versetzt wären, und sparten keine Mühe die Kirche sammt dem Kloster aus dem Schutte hervorzubringen, und dieselben in der ehemaligen Pracht und Herrlichkeit wieder herzustellen. Allein beyde irrten sich gewaltig in ihrer Rechnung, und mußten die Früchte ihrer Bemühungen bald wieder in fremden Händen sehen.

Die

h) Benesſ. Gelaſ.
i) Privileg. Carlſtein.
k) Cruger. 6. Ian.

Die ungestümme Zeit jener allgemeinen Landeszerrüttung, wo Gewalt vor Recht gieng, und wo man den landesfürstlichen Befehlen den Gehorsam gänzlich entsagte, schlich allgemach wieder heran. Die unrechtmäßigen Besitzer griefen abermal nach den ihnen vormals entzogenen Güteen, und brachten selbe mit Gewalt an sich. Unter diesen waren auch die Hrn. von Trczka, die sich des ganzen selauer Gebiets neuerdings bemächtiget, und dasselbe aus kluger Vorsicht gleich darauf an den Hrn. Karl Görger käuflich abgetreten haben. Nach der Schlacht am weißen Berge wurden die sämtlichen Güter des gleichgesagten Görgers durch den königl. Fiskus eingezogen, und an die Fr. Maria Magdalena von Trczka gegen baare Bezahlung von 24000 Gulden versetzt. Hier fand der zu solcher Zeit am Strahof zu Prag vorgestellte Abt Kaspar von Questenberg jene längst gewünschte Gelegenheit die dem selauer Stifte zu wiederholtenmalen entrissenen Güter abermal an seinen Orden zu bringen, hielt bey dem kaiserlichen Hofe inständig darum an, und erhielt endlich laut eines 1622. zu Wien ausgefertigten Diploms die Vollmacht, das selauer Gebiet gegen einer baaren Rückzahlung der oben genannten Summe an die Frau v. Trczka in Besitz zu nehmen a). Von dieser Zeit an blieben diese Güter stets bey diesem Stifte, darinn sonst gewöhnlich mehr als vierzig Geistlichen unterhalten wurden, deren Anzahl aber ist 1785. laut eines allerhöchsten Befehls auf 18. eingeschränkt worden.

a) Urkunden Archiv. Monast.

den. Diesem berühmten Stifte haben wir jene ausführliche Chronik zu verdanken, die uns unter dem Namen Chronographi Silöensis bekannt ist, und die mir in manchen dunkeln Fällen sehr vortheilhafte Dienste geleistet hatte. Der Landmann suchet hier seine Nahrung in einem mittelmäßigen und öfterer Ueberschwemmung unterworfenen Flachs- und Getraidbaue. Man findet auch in hiesiger Gegend verschiedene Kristalle, Achaten, Topasen, und ein hinlängliches Eisenerzt, welches aber aus Mangel des nöthigen Holzes bis jetzt unbenutzt verblieb. Her gehören ferner:

2) Selau, Dorf, Czeczeticze von 54 N. mit einer Pfarrkirche unter dem Tit. der heil. Ap. Peter und Paul, die heut zu Tage von dem verdienstvollen Manne Johann Horaczek administriret wird. Diesem erwürdigen Herrn habe ich die meisten oben angeführten Urkunden, die er mir im Orginal zugeschickt hatte, vorderst zu verdanken. Nicht ferne von der Klostermauer trift man noch wenige Ueberbleibsel des von dem Hrn. Trczka erbauten, mit einem hohen Thurm, Schießscharten, und tiefen Graben versehenen, und jetzt unter dem Namen Trczkü Twrz bekannten Schloßes, dessen Mauern hier und da 1½ Klafter dick sind, und itzt dem Meyergesinde zur Wohnung dienen.

3) Voczanda, ein Gasthaus von 5 N. 4) Gordowsky, Kordowsky, Kordower 2 Bauerngründe an dem Fluß Zeliwka, die das Recht haben in einer Strecke desselben zu fischen a).

5)

a) (Archiv. Monast.

5) Sedlicze mit einer Ziegelhütte von 16 N.

6) Brtna von 18 N., davon 3 nach Kotz Rzeczicz im Taborer Kreise gehören; liegt an einem unbenannten Bache, der hier die Gränzen zwischen dem Czaslauer und Taborer Kreise bestimmet. Dieses Dorf war ehedem ein freyer Rittersitz, dessen Besitzer noch 1597, welche Jahrzahl noch heut zu Tage an dem Kamin wahrzunehmen ist, in dem sub N. 3 hier konskribirten, und von Quatersteinen erbauten Hause seine Wohnung hatte, und kam erst zur Zeit der zweyten Besitznehmung der Hrn. von Trczka an das Czaslauer Gebiet.

7) Brzezina Mühle mit einer Oelpresse. 8) Temechow ein Meyerhof, ehedem ein Dorf, wie solches aus der Urkunde des Georgs von Podiebrad von 1458. J. zu ersehen.

8) Porzicz von 18 N. samt dem 9) sogenannten Meyerhofe Borowinsky oder w Borowinach. 10) Czihowitz von 16 N. 11) Metsitz, Metschitz mit einem Meyerhofe von 6 N. 12) Tuklek von 13 N. 13) Takyklek sammt einer Mühle von 4 N.

14) Senozat, Senozary, ein Flecken von 83 N. mit einer 1727. durch die Veranstaltung des Abts Anton Schindler unter dem Tit. des heil. Ap. Jakob des Gr. prächtig hergestellten Kirche, die schon 1384. mit eigenem Pfarrer versehen war; liegt 10 gem. Meil. von Prag südostwärts.

15)

15) Wotawožat, von 9 N. 16) Wotſlawitz, Wyſlawicz von 22 N. mit einer 1723. von dem Abt Hieronim Hlina ganz neu wieder hergeſtellten Kirche unter dem Tit. Marien Himmelfahrt, die ſchon auf das J. 1384. und 1397. als Pfarrkirche vorkömmt b).

17) Strzebelitz, Trzebelicze, eine Mühle.

18) Budy, ſonſt Nabudach genannt, einſchichtig.

19) Hoganowitz, von 13 N.

20) Chwalkowſtey, Chwalkowitz, einſchichtig.

21) Koberowitz, von 9 N.

22) Hladowy, von 4 N.

23) Podoly, von 3 N. 24) Lobenitz, von 8 N. 25) Miletjn, von 11 N. 26) Liſky, Liſkey, von 9 N. 27) Biela eine Mühle ſamt Meyerhofe von 2 N.

28) Choticzе, oder Chota Schwadowa, von 17 N. mit einem Luſtſchloſſe und einer Kirche unter dem Tit. des h. Georg M., darinn unter vielen andern ſchon größtentheils abgenutzten Grabſteinen noch folgende lesbar ſind: 1) 1621. Ondrzich Werchoticzky z Lautkowa a na Choticzych. Dorota Werchoticzka z Podoly Manželka geho. 2) Ondrzeg z Oſſtreſſowa a na Choticzych. Alžbieta z Oſſtreſſowa Manželka geho. Nicht ferne von hier ſind wenige Merkmale eines verfallenen Schloſſes, ſo man heut zu Tage Hradek nennet nahe am Fluſſe Želiwka anzutreffen. Dieſes Gut iſt ſamt dem 29) Meyerhofe

b) L.L. Erect. Vol. 13. H. 2.

erhofe Miloſtitz an das Selauer Stift käuflich gekommen. 30) Lhotka, Lhota, von 10 N.

31) Hauſchitz von 10 N.

32) Sperzitz, von 13 N.

33) Groß Girzitz, welky Girzicze von 4 N. mit einer Kirche unter dem Tit. des h. Ap. Jakob des Gr., die 1734. von Jung Brziſt getrennt, und mit eigenem Pfarrer verſehen wurde. In dieſer Kirche iſt ein von Bley gegoſſenes Marienbild anzumerken, welches man 1711. in der ſelauer Kirchenmauer entdecket hatte. Dieſer Ort liegt mitten unter den Teichen Lawiczka, Makos, Suchy, Wyſtrkowſky, Humpolak, Trdlo, und Chaboweez.

34) Bruina, eine Mühle. 35) Kokoſky, und 36) Kopaninſky einſchichtig.

37) Petrowicze, von 16 N. 38) Wiſtrkow von 15 N. 39) Biſtrau, Byſtry, von 16 N. 40) Wlczy hory ſamt einer Mühle von 3 N.

41) Chriegow ein Bauerngrund iſt zu Alt-Brziſt ſub N. 20. beygerechnet und wird jetzt Oparow genannt, ſo ehedem 1730. auf einer Anhöhe erbautes Luſtſchlößchen war. 42) Alt Brziſt, Stary Brziſtj von 16 N. 43) Sikora eine Mühle.

44) Jung Brziſt, Mlady Brziſtj, von 9 N. mit einer Kirche unter dem Tit. des h. Johann Tauf., die ſchon 1384. mit eigenem Pfarrer verſehen war, nach der Zeit iſt ſelbe nach Humpolecz einverleibt, und 1706. abermal in die Zahl der Pfarrkirchen verſetzt worden.

45) Komorowitz von 18 N. 46) Zaborzy, von 17 N. samt der 47) Strachower Mühle. 48) Smrdow, ein Meyerhof.

49) Brasaniow, von 29 N.

50) Klecezna von 14 N., davon 11 nach Roth Rzeczicz Tabor. Kreises gehören.

51) Ssimonicze und 52) Selskey, auch Seczkey oder Secz genannt, von den hierorts abgetriebenen Waldungen; zwey Meyerhöfe.

53) Mrzeznik, Brzeznik, von 14 N. Das Wintergetraid geräth hier überaus gut, und ist zugleich sehr rein.

54) Liskowicze von 8 N. hat den Namen von den häufigen Haselnußstauden, die aber schon grossentheils abgetrieben sind. Die hiesigen Brunnquellen verursachen häufige Kröpfe.

55) Bolechow von 10 N. Dieses schon in den Urkunden K. Siegmunds 1437., und Georg Podiebrads 1458. angeführte Dorf scheint aus den in Bulla Honorii III. benannten, nach der Zeit aber aus Mangel des Wassers abgetragenen Dörfern Rzikow und Mechuricze entstanden zu seyn. Nicht ferne von dannen ist ein mittelmäßiger Fichtenwald, darinn zu wiederholtenmalen in der Sommerszeit bey anbrechender Abendsdämmerung häufige Irrlichter erscheinen, und den Naturforschern eine angenehme Augenweide darstellen.

56) Wititz, von 9 N. 57) Jankauer Mühle. 58) Mochensky. 59) Rzebiczek.

60)

60) Przihoda. 61) Hasstalsky. 62) Benischek. 63) Hlinsky. 64) Ober Hlinsky. 65) Rokoser Mühle. 66) Sskrabanek. 67) v. Czyhelny. 68) Przihoda. 69) Zawodsky.

70) Nad Brzezinau. 71) Zniezko. 72) w Buczy. 73) Pansky. 74) Pod Suchym. 75) Hradisst. 76) Moczidl.

77) v holiho Wrchu. 78) Sskrabanek.

79) Nad Ssedkem. 80) Wrzaker und 81) Rokosser Mühle. 82) Rzikow. 83) w Lesstinic, sind größtentheils einschichtige Oerter.

Das Gut Wonschow, so auf der Wielandischen und Erberischen Karte in Czaslauer Kreise nahe bey Senozat vorkömmt, gehöret der königl. Landtafel gemäß in Taborer Kreis.

Gut Koschetiez.

Gehörte vor der Schlacht am weißen Berg dem Hrn. Niklas Berzkowsky, wurde aber 1623. sammt Horzicz um 20564 Schock 57 ½ Gr. abgeschätzt, an den königl. Fiskus gezogen, und nicht lange darauf an die Hrn. Kosseticzky käuflich abgetreten a).

Zu Anfang des gegenwärtigen Jahrhunderts hielten dieses Gut die Grafen Wiezník im Besitze, aus denen uns Joseph Wratislaw auf das J. 1725, und Anton auf das J. 1760. b) bekannt sind. Endlich kam

a) MS.

b) Erber Notit. Illust.

kam selbes käuflich an den Hrn. Jos. Fr. Xav. Erithraei, bald darauf an die Hrn. Soldenhoffen, und letztens an den jetzigen Besitzer Hrn. Anton Mauriz Böhm. Die Nahrung des hiesigen Landmannes besteht nebst einem mittelmäßigen Waizen, Korn, Gersten, Haber- und Flachsbau hauptsächlich in Baumwoll- und Garngespinnst. Man trift in dieser Gegend auch herrliche Topase und Kristalle an, aus welchen Eleonora Gräf. v. Wiežnik 1765. ein prächtiges Geschmuk für sich durch einen geschikten Juwelirer verfertigen ließ. Daß die böhmischen Edelsteine, Granaten ausgenommen, die an Feuer sowohl als auch an der schönen Farbe alle auswärtigen übertreffen, den orientalischen Steinen nicht gänzlich gleich kommen, laß ich gerne zu, allein demselben, wie sich einige beygehen lassen, dem ganzen Werth abzusprechen, und dieselben nur für gefärbte Kieseln anzusehen, scheint mir, und allen Steinverständigen ein wenig unüberlegt zu seyn. Her gehören:

1) Koscheritz, Kosseticze ein vom Graf. Jos. Jaroslaw Wiežnik 1725. prächtig wieder hergestelltes Schloß und Dorf von 70 N. dasselbe liegt 10 gem. Meil. von Prag, und 1 von Selau westnordwestwärts entfernt, in einem schönen Thale an dem Bache Lapschinka mitten zwischen dichten Wäldern, und ist mit einer Pfarrkirche unter dem Tit. des h. Johann Täuf. versehen, die schon auf das J. 1384. und 1398. als Pfarrkirche vorkömmt c). Auf einem

Altar-

c) LL. Erect. Vol. 13. I. 61.

Altarblatte daselbst ist folgendes zu lesen: Zu Ehren Gottes, und langwährender Gedächtnuß hat diese Figur mahlen und aufrichten lassen der ehrenveste und wohlachte Herr Martin Kosseticzky im Jahr 1650. Eine der hiesigen Kirchenglocken führet folgende Aufschrift: A. D. ICCCCCII. haec campana fusa est ad laudem Dei omnipotentis et B. M. V. et S. Ioannis Bapt. patroni hujus ecclesiae, per Magistrum Andream dictum Ptaczek in montibus Kuttnis. Die zweyte 179. d) Haec campana fusa est ad honorem Dei omnip. et B. M. V. Ptaczek. Nebst der St. Annakapelle, kömmt hier noch anzumerken die auf einem Hügel erbaute öffentliche Kapelle unter dem Tit. der Verklärung Christi, die unter dem Patronatsrechte des Fürsten von Palm steht.

2) Neuhof, Nowydwur, ehedem Suchomast genannt. Mit einem Meyerhofe, und einschichtigen Dominikalhäusern von 7 N. und 3) Schönwald von 7 N. sind neu angelegte Familianten.

K. K. Kammeralstiftungsgut Wiklantitz.

Gehörte ehedem den Hrn. v. Pipiruß, und Hartung, dann fiel selbes den Grafen von Harrach, und Deym zu. Im J. 1753. brachte Joh. Jos. Gerzabek von Gerzabina Freyherr von Beglerberg, Sr.

d) Die Zahl fünf Hundert, wie es in diesem Jahrhunderte gewöhnlich war, ist hier ausgelassen.

k. k. ap. Maj. Rath, und Kreishauptmann des czaslauer Kreises dieses Gut vom Graf. Adaukt Deym von Strzitersz käuflich an sich, und verschrieb selbes kraft seines letzten Willen dem wälschen Spitale mit solcher Bedingung, damit seine hinterlassene Gemahlinn die jetzige Besitzerinn die Genußnützung davon Lebenslang behalte. Ein mittelmäßiger Korn und Haberbau ist der einzige Nahrungszweig des hiesigen Landmannes. Her gehören:

1) Wiklanticze, ein Dorf v. 21 N. mit einem prächtig erbauten Schlosse, welches 1729. vom Graf. Joachim Harrach in der Gestalt eines H angelegt, vom Graf. Adaukt Deym aber zu Ende gebracht, mit einer herrlichen Kapelle unter dem Tit. Marien Hülf, und einem wohlangelegten Phasangarten versehen wurde. Liegt auf einem Berge, von wannen sich eine weite Aussicht auf 7 Meilen weit gegen Mittag darbeut, 10 gem. Meil. von Prag, 1½ Meil. von Pilgram, 3 M. von Tabor, und ½ Stunde von Lukawecz entfernt, dahin dieses Gut vor Zeiten einverleibt war. Von dem alten Schlosse, so die Hrn. Pipirus und Hartung bewohnt haben, sind keine Spuren mehr vorhanden. Nebst der 1776 von dem Freyherrn Gerzabina von Beglerberg nahe an dem Dorfe Petrowsko auf dem so genannten heiligen Felde erbauten öffentlichen St. Annakapelle kömmt hier hauptsächlich anzumerken die Kirche unter dem Tit. des heil. Johann von Nep., die 1726 vom Gr. Joachim Harrach angelegt, 1729. den 7. Jän. auf dessen Veranstaltung feyerlich eingeweihet, dann

von

von dem Grafen Adaukt Deym mit einer niedlichen Freskomalerey und kostbarem Kirchengeräthe gezieret, 1772. aber durch das Beythum des Freyh. Gerzabina zu einer Pfarradministratur erhoben, und letztlich 1780. um ein merkliches erweitert worden ist. Nahe an diesem Dorfe ist ein Gesundbad, dessen sich vor Zeiten häufige Badgäste mit gewünschter Wirkung bedienet haben. In dem so genannten Walde Strazisstie sind noch wenige Merkmale der zerstörten Stadt Straz, und einer ehemaligen Glashütte anzutreffen.

2) Smrdow von 11 N. 3) Petrowsko mit einem Meyerhofe von 5 N. 4) Gerzabnikow einschichtig.

Gut Mezylesy.

Gehörte 1760. dem Hrn. Ignaz Ubely von Siegburg a), dann gelangte selbes an Kajetanen Obitczky Freyherrn von Rabenhaupt, letztlich an den Hrn. Maria Kajetan Briffaut Reichsritter von Slawiczin, und fiel abermal an den gleichgesagten Freyherrn Obitczky zurück. Her sind einverleibt:

1) Mezylesy, ein Schloß und Dorf von 22 N. liegt 9 gem. Meil. von Prag südostwärts entfernt; mit einer Kirche unter dem Titel des heil. Ap. Jak. des Gr., die schon auf das Jahr 1384. und 1407. als Pfarrkirche vorkömmt b). 2) Tein samt Meyer-

 höfen,

a) Erber l. c.

b) LL. Erect. Vol. 13. P. 5.

höfen, und einer Schäferey von 10 N. 3) Wondrak eine Mühle.

Gut Lukawecz und Slawietin.

Gehörte vor der Schlacht am weißen Berg dem Hrn. Niklas Lukaweczky, wurde aber 1620. um 40660 Schock Gr. abgeschätzt und an den königl. Fiskus gezogen a). Nach der Zeit gelangte selbes an die Hrn. von Stockhammern, aus deren Geschlechte die Brüder Jos. Karl, und Christoph selbes noch 1760. im Besitze hielten b). Der letzt verstorbene Besitzer Stephan Briffaut Reichsritter von Slawietin verschrieb selbes seiner hinterlassenen Gemahlinn Maria Theresia Briffaut von Slawietin. Der Feldbau hat hier eine fast gleiche Bewandniß mit jenem bey Wiklantitz. Her gehören:

1) Lukawecz, Drankowicze, ehedem ein weitschichtiger, jetzt aber ein mittelmäßiger Flecken und Schloß samt 2 herrschaftlichen Meyerhöfen von 71 N., liegt 9 gemeine Meil. von Prag südowärts entfernt an dem so genannten Podelhoter Bach, der seinen Ursprung bey Slawietin nimmt, bey Krzesin, Kramolin, und Wonschow vorbey eilet, und unter Hrozmiricz in die Zeliwka fällt. Die hiesige Pfarrkirche, unter dem Tit. Marien Himmelfahrt, war schon 1384. mit eigenem Pfarrer versehen. Ausser dem Orte sind noch wenige Merkmale der vor 21 Jahren abgebrannten

a) MS.
b) Erber l. c.

ten Frauenkirche oder Matka Bozj zu sehen, die vor Zeiten mitten in diesem Flecken stund, woraus sich auf die ehemalige Größe desselben schliessen läßt.

2) Teindorf, Delnowawes samt herrschaftl. Meyerhofe von 11 N.

3) Großdorf von 18 N.

4) Stiedrowitz, Sstiedrowicze von 6 N.

5) Slawietjn samt herrschaftlichem Meyerhofe von 22 N.

6) Rzisnitz von 15 N. Stammort der Ritter gleiches Namens c).

7) Zdimierzicz von 8 N.

8) Bezdiekow ein zertheilter Meyerhof. Vor Zeiten wurde hier auf Gold gebaut, welches noch heut zu Tage die am Podelhoter Bache verfallenen Schachten beweisen. Vor wenigen Jahren hat man abermal einen Versuch unternommen, und Golderzt daselbst erschürft.

9) Rhonner- dann 10) Zinker- und 11) Slawietiner Mahlmühlen. 12) Podlazker Mühle von 9 N.

13) Lubenecz, und 14) Großhüttner, Meyerhöfe. 15) Slawietiner Hütten, zerstückter Meyerhof von 6 N.

Gut Skoczitolowiez.

Gehöret der Gemeinde in Horzepnik Taborer Kreises.

c) Balbin. Miscel. L. 3. c. 3.

Gut Prawonin und Czaslawsko.

Gegen die Mitte des jetzigen Jahrhunderts hielten selbe die Grafen des Fours im Besitze, von denen sie Johann Wenzel Weywoda v. Stromberg 1754. käuflich übernommen, und laut seines letzten Willens seiner hinterlassenen Gemahlinn Anna Maria Weywoda von Stromberg gebohrnen von Brandenburg verschrieben hatte. Die Nahrung des hiesigen Landmannes ist ein mittelmäßiger Ackerbau. Hieher gehören:

1) Prawonin, ein Dorf und Meyerhof von 63 N. mit einem 1765. prächtig erneuerten, und um ein merkliches erweiterten Schlosse, und einer Pfarrkirche unter dem Tuel des heil. Johann Taufs., die schon auf das Jahr 1384. als Pfarrkirche vorkömmt; liegt 8 gem. Meilen ostsüdwärts von Prag entfernt an den äusersten Gränzen des Kaurzimer Kreises.

2) Wolawka, ein Meyerhof und Gasthaus von 4 N., gehöret zum Theil nach Launiowicz, kaurzim. Kreises. 3) Czaslawsko, ein Schloß und Dorf von 25 N.; liegt 1 Meile von Prawonin südostwärts entfernt. 4) Ober Lhota. 5) Unter Lhota oder Wobeczna sämtlich von 25 N.

6) Sattenbrunn, von 2 N. 7) Hirschenthal von 3 N.

8) Neuhof, Kopanin, einschichtig. 9) Podelhoty von 3 N. 10) Neu Prachnian von 5 N., und 11) Neustift von 4 N. neu angelegte Dörfchen.

Königl.

Königl. Freysassen aus dem Viertel des ältesten Freybauers Joh. Schwenda.

1) Niemczicze, von 22 N. davon etwas nach Krziwsaudow gehöret.

2) Arbelowitz von 21 N.

3) Studena von 34 N. 4) Peter Chota, Chotka Petrowa von 11 N. 5) Cheystowitz von 20 N.

6) Jedlina von 6 N. gehört zum Theil nach Krziwsaudow. 7) Miloschowitz von 12 N. 8) Buda von 8 N.

9) Sauschitz von 19 N. gehöret zum Theil nach Kaczow.

10) Chota Swobodniczka, von 14 N.

11) Hauschitz von 6 N.

12) Leßny von 2 N.

13) Sedumpan von 7 N. 14) Balna von 3 N. 15) Brzoticz von 7 N. 16) Bernaticz von 18 N.

17) Habrauczicz von 2 N. 18) Czeiticz, von 2 N. 19) Wonschowecz von 3 N. 20) Pertolticz von 4 N.

21) Budkowicz von 3 N. 22) Smrdow von 9 N.

Königl. Freysassen aus dem Viertel des ältesten Freybauers Geržabek.

1) Holegssow von 13 N. 2) Ucu Prachnian von 25 N., gehöret zum Theil nach Krziwsaudow.

3) Paseka von 18 N. davon die Hälfte samt Meyerhofe nach Czechtitz gehöret.

4) Ruschkolhoritz von 34 N. davon ein Theil nach Krziwsaudow gehöret. 5) Baczerow von 14 N. gleichfalls.

6) Borownicze mit einem Meyerhofe von 33 N. davon 17 nach Czechtitz einverleibt sind, und einer Kirche unter dem Titel der heil. Apost. Peter und Paul, die 1384. mit eigenem Pfarrer versehen war.

7) Wotroschitz von 26 N., und 8) Zuniowitz von 49 N.; von beyden gehöret ein Theil nach Krziwsaudow.

9) Chmelna von 31 N. 10) Mirzeticz von 36 N.

11) Molowid von 14 N.

12) Tisek von 13 N. 13) Bukowa von 14 N.

14) Mraczkowicz von 10 N.

Allodialherrschaft Krzizwsaudow.

Gehörte vor den hussitischen Unruhen zu dem pragér Erzstifte a), dann gelangte selbe gegen die Mitte des sechzehnten Jahrhunderts an die Hrn. von Strzela, welche den durch Zizka stark beschädigten Marktflecken Krzizwsaudow wieder in guten Stand hergestellet, und demselben nebst vielen andern Privilegien auch das Recht wochentlich einen Markt, und jährlich zwey Messen zu halten 1570. von dem K. Maximilian ausgewirkt haben b). Endlich kam selbe an die Grafen Schien, und letztlich gegen die Mitte des gegenwärtigen Jahrhunderts an den Fürsten Joh. Wilhelm von Trautson c). Der jezige Besitzer Karl Joseph Reichsfürst von Palm hat selbe nach dem Hintritte seines Vaters erblich übernommen. Der Boden in dieser Gegend ist der lezten Klasse beyzurechnen, als dem kein Waizen, wohl aber Korn, Haber, und etwas Gersten anvertrauet werden darf. Hieher gehören:

1) Krzizwsaudow, ein Marktflecken von 73 N. mit einer Pfarrkirche, unter dem Titel Mariengeburt, die schon 1384. und 1412. mit eigenem Pfarrer versehen war d); liegt 9 gem. Meilen von Prag, und 2 Meil. von Selau nordwestwärts entfernt, und ist

rings-

a) Berghauer in Protom. P. 1. Balbin. Miscel. L. 6. P. 2.
b) Archiv. Oppidi.
c) Erber l. c.
d) LL. Erect. Vol. 8. R. 3.

ringsherum mit vielen Bergen umgeben. Das Wappen dieses Marktfleckens stellet ein geöfnetes Thor mit zweyen Thürmen vor. Im Jahr 1715. wurde dieser ganze Flecken eingeäschert, die Pfarrkirche allein ausgenommen. An die Stelle des alten Schlosses, das mit tiefen Graben versehen war, ist ein herrschaftlicher Getraidkasten aufgeführet worden.

2) Hrabieschien, eine von den ehemaligen Besitzern Grafen von Schien, unter dem Titel der Apostelntheilung erbaute Kapelle.

3) Chota hubeneczka von 9 N. 4) Diekanowicze von 18 N.

5) Tunitz, Dunitz von 18 N. 6) Jenschowitz nebst einem Herrnhofe von 4 N.

7) Czerniczy, von 13 N. 8) Chyschka, Chissna von 16 N.

9) Blaznow, Blazniow von 7 N. 10) Bramolin von 12 N.

11) Burzenicz, nebst einem Meyerhofe von 25 N. 12) Babicz von 15 N. darunter einige Freysassen sind vom Schwender Viertel, mit einer Kirche unter dem Titel der Verklärung Christi. 13) Brzeßin, Brzeschin von 15 N. mit einer Bartholomäikirche.

14) Czenitz von 2 N.

15) Mohelnitz von 14 N. 16) Sudislawicz von 5 N.

17) Izbicz, und 18) Zhorz von 4 N. mit einer Kirche, unter dem Titel der Kreuzerhöhung, die 1384. mit eigenem Pfarrer besetzt war.

19)

19) Pależicz von 6 N. 20) Dobrzikowicz von 8 N.

21) Jenikow, von 24 N. mit einer Katharinakirche, dieſchon auf das Jahr 1395. vorkömmt e).

22) Nakwaſowicze von 11 N.

23) Czechtitz ein Flecken, ehemaliges Stammhaus der Hrn. von Czechtitz, von 80 N. mit einem Schloſſe, Herrnhofe, und einer Pfarrkirche unter dem Titel des heil. Apoſt. Jakob des Gr.; liegt nahe bey Kriwſaudow, und gehörte zu Ende des ſechzehnten Jahrhunderts den Hrn. Schwihowſky zu f).

24) Chraſtowicze, ein Herrnhof von 3 N.

25) Leſker Mühle und 26) Strogeticze von 27 N.

27) Keblow, Geblow von 18 N. ehedem ein Ritterſitz, jezt ein Dorf mit einer öffentlichen Kapelle, unter dem Namen Marienhimmelfahrt. Das ehemalige Schloß iſt in einen Getraidkaſten umgeſchaft worden.

28) Sedlecz, Sedlicz von 4 N.

29) Sedlicz von 5 N.

30) Krczma von 5 N. 31) Paſeka von 18 N.

32) Michowicze, mit einem Herrnhofe von 33 N. 33) Kamniowker Wirthshaus. Dann 34) Walcher- und 35) Chudo Mühle.

36)

e) Ll. Erect. Vol. 13. F. 3.

f) Paproc. de Stat. Dom.

36) Niemczicze von 5 N. 37) Kaczerow, einschichtig.

Gut Ober Kralowitz.

Gehörte 1575. dem Hrn. Christoph v. Wartemberg a), dann fiel selbes zu Anfang des vorigen Jahrhunderts dem Hrn. Johann Heinrich Rotzenhager zu, wurde aber 1620. um 6941 Sch. 45 Gr. 5 Pf. abgeschätzt, und an den königl. Fiskus gezogen b). Der ritterliche Maltheserorden hält selbes heut zu Tage im Besitze. Hieher gehören:

1) Ober Kralowitz, horni Kralowicze, ein Flecken mit einem herrschaftlichen Meyerhofe von 30 N.

2) Bezdiekow von 15 N. 3) Liptziez von 12 N.

4) Lokot von 16 N.

Allodialgut Sautitz.

Gehörte ehedem den Hrn. Czabelitzky, die aus Sautitz herabstammten a). Nach der Zeit fiel selbes dem Ritter Johann Czegka v. Olbramowitz zu b), und endlich dem Ritter Johann Sobietzky gegen das Jahr

a) Prag. Landt. u. J.

b) Ms.

a) Balbin. Miscel. L. 3. c. 3.

b) Prag. Landt. vom 1549. J.

Jahr 1636 c). Gegen die Mitte des gegenwärtigen Jahrhunderts hielten die Reichsgrafen von Thun Sautitz im Besitze d), von denen selbes des jetzigen Besitzers Joseph Franzen Freyherrn von Purcani Sr. k. k. apostol. Majest. wirkl. Kämmerers Vater käuflich übernommen hatte. Der Ackerboden ist in hiesiger Gegend meistens sandig, doch trift man hier und da vitriolhältige Brunnen, wie auch manche Kristall- und Topassteine an. Hieher gehören:

1) Sautitz, Sauticzy, ein Dorf von 48 N. mit einem Meyerhofe und geraumen Schlosse, das mit einer zahlreichen Büchersammlung versehen ist; liegt an einer Anhöhe 3 gem. Meilen von Kuttenberg, und 7 Meilen von Prag ostsüdostwärts entfernt, und wird von dem Flusse Jeliwka, Sazawa, und andern Bächen mehr wie eine Halbinsel umgeben. Die hiesige Pfarrkirche, unter dem Titel des h. Apost. Jakob des Gr. ist großentheils von lauter Quatersteinen erbauet.

2) Czernegsch, von 10 N. 3) Dubiegowicze samt einem sautitzer, und einem wlaschimer herrschaftlichen Meyerhofe von 15 N.

4) Kalna, von 7 N. 5) Klanczow, ein entlegener weitschichtiger Wald, der bey käuflicher Abtretung des Guts Horka, so ehedem her gehörte, von dort getrennet, und nach Sautitz einverleibt wurde.

6) Klanczower Heger einschichtig. Dann 7) vier einzelne Häuser nächst an Sautitz.

Herrs

c) Hist. S. I. P. 4. L. 1.
d) Erber l. c.

Herrschaft Hammerstadt.

Gehörte 1653. dem Freyhrn. Anton Lozy von Lozimthal; dann 1760. dem Joh. Wilhelm Fürst von Trautson, der selbe an den Vater des jetzigen Besitzers käuflich überließ a). Der jetzige Besitzer, Karl Joseph Reichsfürst von Palm trat selbe erblich an. Der Ackerboden hat hier ein gleiches Bewandniß mit jenem bey Ledecz. Her sind einverleibt:

1) Hammer oder Hammerstadt, ein Marktflecken und Schloß mit einem Eisenhammer und Herrnhofe von 41 N.; liegt am rechten Ufer der Sazawa, 8 gem. Meilen von Prag ostsüdostwärts entfernt.

Im Jahr 1540. den 1. Febr. wurde Hammerstadt von K. Ferdinand I. auf das Anverlangen des Hrn. Heinrich Hirssicze von Nabdina in die Zahl der Marktflecken versetzet, welches Ferdinand III. 1653. den 24. Jän. nicht nur bestätiget, sondern über dieß noch der Bürgerschaft das Recht, alljährig zwey Messen, und wochentlich einen Viehmarkt zu halten, bewilliget hat, doch mit solcher Bedingung, daß die Bürger sich nur in so lange dieser Freyheiten bedienen können, als sie der römischkatholischen Lehre beypflichten werden b).

2) Brzezina von 7 N.

3) Laziſſt von 14 N. 4) Butkowicz von 6 N. mit einigen Freysassen.

5)

a) Erber l. c.

b) Archiv. Oppidi.

5) Perroltitz ehedem ein Rittersitz der Hrn. Schrank von Perroltitz, jezt ein Dorf samt Herrnhofe von 25 N. Nebst der hiesigen Pfarrkirche unter dem Tit. des h. Georg M., die schon auf das J. 1391. als Pfarrkirche vorkömmt c), ist hier noch anzumerken: die auf dem so genannten Orte Fiolilik erbaute Magdalenenkapelle. Wie oft die Menschen wider all Vermuthen von einem schleunigen Tode überrascher werden, lehret uns folgende Begebenheit. Bertholdus aus dem oben angeführten Geschlechte der Ritter von Perroltitz, der seiner ausnehmenden Tugend und Staatsklugheit wegen, vom K. Wenzel I. sehr geschäzt und geliebt wurde, ritt 1256. den 18. Dec. über die prager Brücke; da er schon näher an den kleinseitner Brückenthurm kam, erblickte er an dem Gipfel desselben zwey Raben, die auf einander heftig stiessen. Plözlich fiel ein Stein von ziemlicher Größe dem vorbeyreisenden Ritter auf den Kopf herab, brachte demselben einen dergestalt heftigen Schlag bey, daß er vom Pferde herabstürzte, und alsobald den Geist aufgab d).

6) Butschitz, Buczicze, und 7) Hammer sämtlich von 12 N.

8) Skala von 4 N. 9) Kaunicz nebst einem Herrnhofe von 10 N.

10)

c) LL. Erect. Vol. 12. F. 12.

d) Cont. Cosmae et Lupac.

10) Neudorf, Nowa wes von 16 N. 11) Zahay von 12 N.

12) Hniewkowicze, von 29 N. mit einer Bartholomäikirche, die schon auf das Jahr 1384. als Pfarrkirche vorkömmt.

13) Habrowczicz, Habrauczicz von 19 N.

14) Chotiemierzicz von 22 N. 15) Nesmierzicze von 17 N.

16) Riesenburg von 13 N. 17) Hulitz von 29 N.

18) Schwihau von 6 N.

19) Sticzy, Sticzy von 5 N.

20) Hradek von 5 N. mit einer Kirche unter dem Namen der heil. Apost. Philippi und Jakobi, die 1384. mit eigenem Pfarrer besezt war.

21) Pascky von 16 N.

Allodialgut Zrucz.

So gerne als ich der Meinung derjenigen willfahren wollte, die den ehemaligen Besitz dieses Guts den Tempelherren einräumen wollen; so wenig erlauben mir die alten Urkunden solches zu behaupten. Die Veranlassung, solches zu vermuthen, gab unsern Gegnern theils das 1773. auf einem nicht ferne von Zrucz gelegenen Acker vorgefundene Insiegel, darauf ein dreyblättiges Klee mit folgender Inschrift zu sehen war: Hinko Kostelak na Brzehu; theils die noch heut zu Tage in dem Zruczer Schlosse vorhandigen Gemälde, auf deren einem ein Tempelherr in weißem

Klei-

Kleide, weißem Skapulir, und weißem Mantel mit rothem Kragel, und rothem Kreuze vorgestellet wird. Seine Lenden sind mit einer rothen Binde umgürtet, und von der Achsel hängt eine rothe Scharfe schräg über den Leib herab. Auf dem andern erscheint ein zweyter Tempelherr, der im Rochet gekleidet ist, und zu Chore läutet. Allein in Betreff des ersten weis ich mich bey Durchwühlung so viel unzähliger Urkunden nicht zu erinnern, daß mir jemal der Flecken Trucz unter dem Namen Vostel na Brzehu aufgestossen wäre; ja ich entdeckte vielmehr das Gegentheil, da dieser Flecken schon zu Anfang des vierzehnten Jahrhunderts bey unsern Chronisten insgemein unter der heutigen Benennung vorkömmt. Den Unfug des zweyten Beweises sieht ein jeder von selbst ein. Denn wie ungereimt würde es nicht lassen, wenn ich den ehemaligen Besitz des prager Schlosses eben darum den türkischen Sultanen einräumen wollte, weil ich ein, oder mehrere Portraite derselben dort angetroffen hätte. Wir wollen uns also ferner mit solchen Muthmassungen nicht abgeben, sondern vielmehr dem sichern Leitfaden unsrer alten Chronisten nachfolgen.

Diesem zufolge hielten die Hrn. Trucz dieses Gut schon zu Anfang des vierzehnten Jahrhunderts im Besitze, aus deren Geschlechte Heinrich 1334. den 27. Nov. das Patronatsrecht über die Kirche in Trucz dem Kloster Zderas in Prag auf ewige Zeiten abgetreten hatte a). Diesem folgten zu Ende des

a) Hammerſch. Prod. Gl. Pr.

vierzehnten Jahrhunderts die Herren Kolowrat von Zbraslawicz, aus welchen Johann, Nikolaus und Albert in den Errichtungsbüchern vorkommen b). Im Jahr 1561. hielt dieses Gut Johann der ältere von Kalenicz c) und dann die Hrn. von Eichenau im Besitze. Nach einer geraumen Zeit endlich gelangte selbes an den Ritter Ferdinand Rauß von Raußenbach, von dem es an den jetzigen Besitzer Wilhelm Hugo Freyherrn Mac-Neven ó Kelly ab Agrim der Landesstände im Königreiche Böhmen bey dem kaiserl. königl. Gubernio Repräsentanten erblich verfiel. Ein mittelmäßiger Ackerbau ist die einzige Nahrung des hiesigen Landmannes. Hieher gehören:

1) Zrucz, Žrucze, ein Marktflecken von 60 N. mit einer Pfarrkirche unter dem Titel der Kreuzerhöhung, die schon 1384. mit einem Priester besetzt war, im Jahr 1409. aber auf die Veranstaltung der Hrn. von Kolowrat in die Zahl der Pfarrkirchen versetzt, und im J. 1649. abermal neu hergestellet wurde. Das hiesige Schloß, Stammhaus der Hrn. von Zrucz ist mit starken Mauern, alten Basteyen, und tiefen Graben eingeschlossen. Vor wenigen Jahren hat man bey vorgenommener Verbesserung eines Kamins die Jahrzahl 1318. an denselben entdeckt, doch kann man aus Mangel hinlänglicher Urkunden, deren eine große Anzahl 1781. den 6. Apr. durch ein weit um sich greifendes Feuer im Rauche aufgieng, keineswegs bestimmen, ob diese Jahr-

b) Vol. 9. E. 8.
c) Prager Landtag u. J.

Jahrzahl die Zeit der Anlegung, oder aber einer spätern Herstellung dieses Schlosses anzeigen solle. Zur Zeit der oben genannten Hrn. von Eichenau hat man in einem Gewölbe dieses Schlosses nebst vielen Schriften auch manche zur Geldprägung erforderliche Werkzeuge vorgefunden. Zrucz liegt 7¼ gem. Meil von Prag zwischen Kaczow und Hammerstadt am rechten Ufer der Sazawa, und des so genannten Gemeinen Baches (obeczny Potok;) der seinen Ursprung bey Zbraslawicz nimmt, und hier in die Sazawa fällt. Nächst am Schlosse trift man noch wenige Spuren eines verfallenen Schlosses an, das hier insgemein mit dem Namen Stary zamek belegt wird.

2) Lipina von 15 N.

3) Zeliwecz von 15 N., nebst einem Meyerhofe.

4) Pohled von 13 N. 5) Miechonicz von 3 N.

6) Dobrz, Deberz, einschichtig. 7) Domoborz von 3 N.

8) Dubina von 12 N. 9) Krczma, ein Gasthaus von 2 N.

10) Basche, eine Mahlmühle.

11) Miechowicz, Mechonitz, einschichtiger Hof.

12) Loßa, Hegerschaluppe. 13) Krasanowicz, Krasanowicz, von 10 N.

14) Glashütten von 6 N.

15) Stranſky, ſamt einſchichtiger Mahlmühle von 2 N.

Gut Woſtrow.

Wurde nach der Schlacht am weißen Berge ſamt Hodkow dem Hrn. Joh. Dion. Brzeſky entzogen, und von dem königl. Fiſkus 1623. den 13ten Sept. an die Fr. Eliſabeth Zerotin um 29940 Sch. Gr. käuflich abgetreten a). Im J. 1760. hielt ſelbes Johann von Haugwitz im Beſitze b). Der jetzige Inhaber deſſelben iſt der Hr. Siegmund Morawecz von Woſtrow. Hieher gehören:

1) Woſtrow, ein Schloß und Dorf nebſt einer einſchichtigen Mühle, und 2) Glashütten, von 31 N.

3) Slawoſſow von 28 N., ein Dorf mit einer Kirche unter dem Titel der heil. Apoſt. Peter und Paul, die ſchon auf das J. 1384. und 1395. als Pfarrkirche vorkömmt c). Zu Ende des vierzehnten Jahrhunderts wies Niklas Kolowrat von Zbraſlawicz in dieſem ſeinen Dorfe gewiſſe jährliche Zinſungen für den Prediger an der Domkirche bey St. Veit zu Prag an. Johann von Trucz, und Katharina verwittwete Kaplirz von Sulewicz vermehrten 1402. dieſe Stiftung mit anſehnlichen Einkünf-

a) MS.

b) Erber l. c.

c) LL. Erect. Vol. 13. F. 5.

künften, und setzten eine Bedingung hinzu, kraft derer der obgesagte Prediger alle Sonntage eine böhmische Predigt in der Domkirche zu halten, und wochentlich eine Messe für die verstorbenen Stifter aufzuopfern verpflichtet wurde d).

4) Neuhof, ein Meyerhof nebst einer einschichtigen Mühle.

Königl. Kammeralgut Hodkow.

Hieher gehören: 1) Hodkow, Hotkow, von 34 N., mit einer öffentlichen St. Wenzelskapelle. 2) Wieznikow von 9 N. 3) Hranicze von 29 N.

Allodialherrschaft Kaczow.

Gehörte zu Anfang des vorigen Jahrhunderts Karl dem ältern Czegka von Olbramowicz, wurde aber nach der Schlacht am weißen Berge von dem königl. Fiskus eingezogen, und 1623. den 4. May an den Herrn Johann Werda um 116000 Gulden abgetreten a). Nach der Zeit gelangte selbe an die Maria Franziska Herzoginn von Toskana, dann an die Churfürsten aus Bayern, und endlich an den Prinzen von Zweybrücken, von welchem sie der jetzige Besitzer Christian August Fürst zu Waldeck, wie

d) Urkunde a Balbin. Miscel. L. 6.

a) MS.

wir schon bey Tachlowitz im rakonitzer Kreise gemeldet haben, käuflich übernommen hatte. Der Boden ist in hiesiger Gegend meistens schwer, und muß mit vielem Fleiß und Aufwand bearbeitet werden, darum stellen einige abermal neue Versuche in dem hiesigen Silberbergwerke an, das hier ehedem häufig betrieben wurde. Hieher gehören:

1) Kaczow ob der Sazawa, Kaczow nad Sazawau, ein Flecken nebst einem herrschaftlichen Meyerhofe von 95 N. 5 führet im Wappen ein offenes Thor mit zweyen Thürmen, liegt in einem Thale ringsherum mit vielen Bergen umgeben, darunter sich hauptsächlich der so genannte Berg Klenczka auszeichnet, wo ein guter und häufiger Kalkstein gebrochen wird, und ist 6½ gem. Meile von Prag ostsüdostwärts entfernt. Man erschürfte hier auch vor Zeiten eine Menge verschiedener Steine, die den Granaten einigermassen gleich sahen, doch aber keineswegs mit jenen von Slawietin und Blaskowitz in Vergleich gesetzt werden konnten. Die hiesige Pfarrkirche unter dem Titel Marien Geburt war schon 1384 mit eigenem Pfarrer versehen. Das schöne, und nach wälscher Art aufgeführte Schloß, das mit einem 150 Schritt langen Gang, der nach der Kirche führet, 1728. versehen wurde, wie auch die prächtige Marienstule, die mit vielem Aufwand von Stein gehauene Fontaine, ob sie gleich durch Länge der Zeit schon einigermassen mangelbar geworden, und die 1735. sehr künstlich über den Fluß Sazawa gelegte Brücke, haben ihr Daseyn der Herz. Anna Maria Franz von

Tosta-

Toskana zu verdanken. Etwann tausend Schritte von dannen gegen Niedergang liegt auf einem steilen Felsen nächst an dem Flusse das verfallene Schloß Kaczowecz, gegen Aufgang aber das gleichfalls nunmehr im Schutte begrabene Bergschloß Czabelik, Stammhaus der Ritter von Czabeliczky.

2) Sliw, von 15 N. 3) Brandeis, von 8 N. 4) Holeschitz, Cholczicz samt Meyerhofe von 8 N. 5) Czizow von 7 N.

6) Chabrzicz, samt Meyerhofe von 25 N.

7) Czabelicz, ein Meyerhof von 2 N.

8) Zbisub, von 21 N.

9) Loßin, mit einem Meyerhofe von 12 N.

10) Koblasko von 11 N.

11) Petrowicze von 7 N. mit einer St. Martinskirche, die 1384. und 1410. mit eigenem Pfarrer versehen war b).

12) Tluczen von 8 N.

13) Mlkowa von 18 N.

14) Boschticz ein Meyerhof.

15) Nesperzicz von 7 N.

16) Miloticze von 14 N.

17) Czestin, Czesstin Kostel, ein Flecken mit einem alten Schloße; zählet 45 N., und liegt zwischen Kaczow und Zbraslawicz, 7 gem. Meil. ostsüdostwärts von Prag entfernt. Dieser Flecken gehörte im vierzehnten Jahrhunderte dem Hrn. von Petrowicz, in spätern Zeiten gelangte selber an einen gewissen Hrn. von Freißleben, der von seinen eigenen Unterthanen

b) LL. Eccl. Vol. 8. L. 8.

auf dem hiesigen Schlosse ermordet wurde. Bald darauf verfiel Czestin an den Hrn. Zdislaw Zwirzeticzky von Wartenberk, und endlich an die Hrn. Dionisius und Adam Slawata von Chlum c). Zu Anfang des vorigen Jahrhunderts hielt dieses Gut samt Przitoky der Hr. Budislaw Hrobiczicky im Besitze. Nach der Schlacht am weißen Berg wurden diese Güter konfiscirt, und 1623. den 18. Febr. an die Fr. Marie Kunegunde von Kunowicz um 28125 Schock Gr. abgetreten. Bey angehendem gegenwärtigen Jahrhunderte waren die Grafen Bredau Besitzer von Czestin. Die hiesige Pfarrkirche unter dem Tit. der Ap. Peter und Paul, kömmt schon auf das J. 1361. 1384. 1387. 1388. als Pfarrkirche vor d). Nicht ferne von dannen trift man marmorartige Kalksteinbrüche an e).

18) Czentricz von 5 N.

19) Zichowicze und 20) Unterhof, Meyerhöfe. 21) Kaßanitz, von 13 N. 22) Czenowicz, von 21 N.

23) Wyska, ein Meyerhof von 2 N.

24) Kniez, von 13 N.

25) Polipes, von 20 N. mit einer Kirche unter dem Namen Aller Heiligen.

26) Samechow nebst einem Meyerhofe von 17 N. 27) Girzicze, Gerzicz von 17 N. 28)

c) Prager Landtag von J. 1558. u. 1571.

d) LL. Erect. Vol. 1. G. 3. Vol. 3. K. 3. et N. 3. Vol. 4. D. E. F. 2.

e) Joh. Ferber l. c.

28) Rzendiow, von 11 N.
29) Moran, von 3 N.
30) Althütten, von 20 N.
31) Radin, von 6 N.
32) Kaczower Zderadin, von 9 N.
33) Roßnitz Hroznicze, von 4 N. 34) Nechyba, von 3 N. 35) Wesiecz, ein Meyerhof von 2 N. 36) Pfarz mit einem Meyerhofe von 25 N. mit einer Kirche unter dem Tit. der heil. Dreyeinigkeit, die 1384. mit eigenem Pfarrer versehen war. 37) Kopanin, von 8 N.
37) Wranicz, von 6 N. 38) Sauschicz, von 5 N. 39) Strzechow, von 7 N.
40) Weselka, ein Gasthaus von 2 N. Dann 41) Kobota und 42) Kaunka Mühlen.

Gut Zbraslawicz und Horka.

Gehörte im vierzehnten Jahrhunderte den Hrn. Kolowrat von Zbraslawicz und Zrucz a). Im sechzehnten Jahrhunderte hielt selbes im Besitze Wilhelm Malowecz von Malowicz, von dem es an den Hrn. Andreas Hornateczky v. Dobroczowicz verfallen ist b). Nach der Schlacht am weißen Berg sollten Zbraslawicz, Radborz und Dobrzen des gleich gesagten Hornateczky Güter um 51000 Sch. Gr. verkauft, und $\frac{1}{5}$ von der sämtlichen Summe an den königl. Fiskus entrich-

a) Balbin. Syntagm. Familiae Kolowratianae.
b) Prag. Landtag von J. 1571. u. 1615.

entrichtet werden. Hornateczky erlegte diese Summe selbst, und blieb noch ferner im Besitze dieser Güter bis ungefähr gegen das Jahr 1650., wo er das Gut Zbraslawicz an die Hrn. von Pernklau abgetreten hatte. Im J. 1760 besaßen selbes die Grafen von Deym c), dann die Grafen von Chamaré. Der ehemalige Besitzer Adolph Graf von Trautmannsdorf übernahm dieses Gut erblich nach dem Hintritte seiner Gemahlinn Karoline gebohrn. Gräf. von Chamaré, und verschrieb es laut seines letzten Willens seiner zweyten Gemahlinn der jetzigen Besitzerinn Marie Anne verwittweten Gräfinn von Trautmannsdorf. Der Feldbau hat in hiesiger Gegend eine gleiche Bewandniß mit den angränzenden Gütern. Her gehören:

1) Zbraslawicze, ein Flecken von 97 N., davon eine Mühle nach Aumonin einverleibt ist. Die hiesige Pfarrkirche, unter dem Tit. des heil. Laurenz M., kömmt schon auf das J. 1377. 1381 u. 1384. als Pfarrkirche vor d). Die Juden, deren eilf Familien hier gezählet werden, haben ihre eigene Synagog. Dieser Flecken liegt zwischen Janowicz und Czestin 7 gem. Meil. von Prag ostsüdostwärts entfernt.

2) Chotiemierzicze, ein Hof und Glashütte von 5 N. 3) Raposchow, samt Meyerhofe von 15 N. 4) Wystrkow, ein Meyerhof.

5)

c) Erber l. c.

d) LL. Erect. Vol. 2. R. 1. F. 8. Vol 4. K. 1.

5) Katerzinka, von 8 N. 6) Horka mit einem Hofe, und einem 1770. erbauten, und mit einer öffentlichen Schloßkapelle versehenen Schlosse von 21 N., 7) Wonschowecz sammt einem Meyerhofe und einigen Freysassen von 10 N.

8) Czegticze von 15 N., gehöret zum Theil nach Ober-Kralowicz, Hammerstadt, und den Freysassen.

Gut Gindiz.

Gehörte laut der alten Urkunden samt Zahornicz zu Ende des vierzehnten Jahrhunderts dem Karthäuserkloster nahe an Prag zu Smichow a). Der jetzige Besitzer davon ist Mauriz Ignaz Reichsgraf von Kavanag, dessen Vorfahren selbes käuflich an sich gebracht haben. Her gehören:

1) Gindicze, Indiz, ein Schloß mit einer öffentlichen St. Wenzelskapelle, und Dorf von 46 N., liegt an den äußersten Gränzen des kaurzimer Kreises 6 gem. Meil. von Prag ostswärts entfernt.

2) Milerin, von 30 N.

3) Krzeczowicze, von 25 N.

4) Manczicze, von 24 N.

5) Raschowiz, von 52 N. davon 8 der Stadt Kuttenberg gehören, mit einer Kirche unter dem Namen Marien Himmelfahrt.

6) Zandow, von 34 N. 7) Piwnisko, von 18 N. 8) Lischtian, Lisstiany, von 3 N.

Allodial-

a) LL. Erect. Vol. 12. F. 10. et Codex Diplomat. Petzii P. 3. T. 6.

Allodialherrschaft Maleschau.

Gehörte anfänglich der königlichen Kammer zu, dann gelangte selbe an das Cistercienserstift in Sedlecz. Nachdem aber dieses Stift zu Zizka Zeiten zerstöret worden, fiel selbe abermal der königl. Kammer zu a), und wurde nach der Zeit an einen Bischof in Passau, dann an die Stadtgemeinde in Kuttenberg verpfändet, und letztlich vom K. Wladislaw II. gegen das J. 1549. an den Ritter Johann Salawa von Lipa käuflich abgetreten b). Nach der Zeit übernahmen selbe die Hrn. von Berka, waren aber nach der Schlacht am weißen Berg von dem königl. Fiskus genöthiget auf die sämmtliche Herrschaft Verzicht zu thun, und selbe 1631. den 30. Apr. an die Fr. Elisabeth von Zerotin um 63500 Sch. Gr. zu überlassen c). Zu Ende des gleichgesagten Jahrhunderts brachte Johann Graf von Spork Maleschau käuflich an sich. Von dessen Sohne Franz Anton gelangte selbe 1699 käuflich an den Graf. Franz Anton von Hallerweil, um 280000 Gulden, endlich im J. 1710. an den Freyherrn Johann Franz von Ostein, um 400000 Guld. d), von welchem selbe der jetzige Besitzer Johann Fridrich Reichsgraf von Ostein, Freyherr zu Altemps und Weinmarch, Sr. k. k. ap. Maj. wirkl. geheimen Rath und Kämmerer

a) Balbin. Misc. L. 3. c. 3.
b) Prag. Landtag n. J.
c) MS.
d) Königl. Landtafel.

nierer erblich übernommen hatte. Der Ackerbau ist hierorts nach verschiedenen Gegenden theils der ersten, theils aber auch der mittlern und letzten Klasse beyzurechnen. Die herumliegenden Waldungen prangen mit hohen Bäumen von ungemein schönem Wachsthum, dergleichen sind: Eichen, Weiß- und Rothbuchen, Tannen, Fichten, Aspen, Eiben und Linden. Diese Herrschaft streicht ein Bach durch, der zwar bey seinem Ursprunge keinen Namen führet, weiter hin aber wird er insgemein der Kuttenberger Bach genannt, und bey unseren Cosmas erscheint er unter dem Namen Wisplicza angemerkt e). Er entsteht aus einem grossen Teiche unter dem Dorfe Przedborziez, schwellt fast alle Teiche auf dieser ganzen Herrschaft an, vereinigt sich unter Maleschau mit einem andern von Willimowiez herzu eilenden Bächlein, setzet bis 27 Mühlen in Bewegung, versorget die kuttenberger Silberschmelzhütten mit nöthigem Wasser, begrüßet Malin, und fällt bey Alt Kolin unter dem Namen des Kleinarer Baches in die Elbe. Dieser Bach führet verschiedene Gattungen der besten Fische mit sich, solche sind: Karpfen, Hechten, Pärschen, Grundeln, Karauschen, Aalraupen, Neunaugen, Steinbeisser, und dann eine Art, die man außer Lande bald Zanarten, bald Sauder, und Meerpärschen, bey uns aber in Böhmen Czandaren (Czandaty) nennet. Diese Art ist zum erstenmal auf der Herrschaft Maleschau gezieglt, von hieraus aber durch gewaltige Ueberschwemmungen in die

e) L. 3. a A. 1101.

die Elbe übertragen worden, wo diese Fische bereits häufig gefangen werden, und oft mehr als 1½ Pfund am Gewicht halten. Ein solcher Fisch sieht seines stachelichten Kammes, den er auf dem Rücken hat, etlicher schwarzen Seitenstriche, des Kopfs und starken Gebißes wegen den gemeinen Pärschen sehr viel ähnlich, doch unterscheidet er sich von ihnen durch seine ausnehmende Größe, durch die großen und schimmernden Augen, durch seine glänzende und silberfärbige Schuppen, und durch sein Fleisch, welches zwar eben so fest, wie jenes der gemeinen Pärschen, doch aber dabey fett, mürbe, nahrhaft und blätterich ist. Das wunderbarste ist bey diesen Fischen, daß sie in einem auch noch so wenig trüben Wasser, oder wenn man sie bey dem Schweife packet, alsobald abstehen, als wenn sie von einem Blitz wären getroffen worden. Zu dieser Herrschaft gehören:

1) Maleschau, Malessow, ein Marktflecken von 72 N., der 1702. nebst vielen andern Freyheiten auch das Recht jährlich drey Messen, und wochentlich einen Markt zu halten vom K. Leopold bekommen hatte; liegt 7¼ Meile von Prag, und ½ M. von Kuttenberg südwärts entfernt. Nebst der prächtigen Bildsäule unter dem Namen der heil. Walburgis, Prokop, Johann Tauf. ꝛc. ist hier hauptsächlich anzumerken, die mitten auf dem Markte prächtig erbaute St. Wenzelskirche, welche heut zu Tage von einem Lokalkapellan administriret wird. Nahe bey Maleschau war ehedem eine Gewehrfabrik, und zwey Eisenhammer, die aber heut zu Tage nicht mehr im

Um-

Umrisse sind. Es zeigen sich auch da noch wenige Spuren eines ehedem sehr festen Schloßes, statt dessen der oben genannte Gr. Franz Anton Spork ein nach der jetzigen Bauart eingerichtetes Lustschloß nebst einem Lustgarten und Vorwerke in dem zu solchen Zeiten weitschichtigen Thiergarten nahe an dem Dorfe Koztierz 1699. aufgeführet hat. Im J. 1424. nachdem Zizka bey Kostelecz an der Elbe den Pragern, die ihn hier fest eingeschlossen hielten, mit Hülfe des Hrn. Hinko, oder wie andre wollen, Boczek von Podiebrad bey der Nacht glücklich aus der Schlinge entwischt, und gegen Maleschau mit seinen Truppen gezogen war, verfolgten ihn die Prager drey Tage lang, bis sie ihn endlich in hiesiger Gegend den 8. Juni. erreichet haben. Zizka sah die Vortheile seiner Lage ganz deutlich ein, paßte den Pragern in einem engen Passe auf, den sie durchsetzen mußten, überfiel sie daselbst mit größter Wuth, und erbeutete, nebst vielen Pferden und Waffen eine ziemliche Anzahl mit Proviant stark beladener Wägen. Die Prager machten zwar eine starke Gegenwehr, stürzten Heinrichen v. Duba todt vom Pfede herab, nahmen Podiebraden gefangen, und schickten ihn nach Melnik zu dem Hrn. Smirziczky ab, mußten aber doch endlich der weit überlegenen feindlichen Macht den Wahlplatz einraumen, und die Flucht ergreifen. Unter den Todten zählte man nebst den tapfern prager Feldherrn Peter Turkowecz, und Hlas von Dube 1400. Mann. Als nun die entseelten Leichen nach der Schlacht durch-

gesucht wurden, fand man, daß alle Prager ein Schiplein Kornstroh statt des Feldzeichens um ihre Hüte gewunden hatten, daher riefen die Taboriten den gefangenen Pragern spottweis zu, sie hätten nach Maleschau Korn zu Markte gebracht f).

2) Biligow, ein Meyerhof und Gasthaus von 3 N. 3) Bikan, von 8 N., mit einer 1720. unter dem Tit. Marien Himmelfahrt wieder neu hergestellten Pfarrkirche, die schon auf das J. 1384. und 1391. als Pfarrkirche vorkömmt g). Sie wird heut zu Tage von dem würdigen Manne Jos. Anton Egermann administriret, der seinen ausnehmenden historischen Kenntnißen gemäß viele das hiesige Kirchspiel betreffende Merkwürdigkeiten mir freundschaftlich komuniciret hatte. Man kann zum Ruhme der hiesigen Dorfgemeinde sagen, daß sie stets bey den Grundsätzen der katholischen Religion fest geblieben sey, welches aus einem, von der nach Peter Salawa, dessen Grabstein noch bey der hiesigen Kirche anzutreffen ist, hinterlassenen Wittwe 1618. an den zu Maleschau angestellten Wirthschaftshauptmann aus Chota, wo sie zu solcher Zeit ihren Wohnsitz hatte, erlassenen Sendschreiben zu ersehen ist, darinn sie meldet, daß, ob sie gleich der katholischen Religion, zu welcher sich der Bikaner Priester Johann Kržižek bekennet, nicht zugethan wäre, dennoch aus besonderer Verehrung der

f) Anonym. Rerum boem. script. T. 2. Bartoss. Pulkava.

g) LL. Erect. Vol. 4. S. 2.

der Mutter Gottes, weil auf allen ihren Gütern keine Kirche unter diesem Namen vorfindig wäre, sie dem Hauptmann drey erwachsene Kälbinen überschicke, um aus ihnen so viel eiserne Kühe zu machen, woraus der erschwingende Zins der Kirche zu Bikan auf ewig zugehen sollte h).

4) Polanka, von 13 N.

5) Tinischt, Tynecz, von 18 N. davon 2 nach Krzesetitz gehören. Im J. 1423. hat Lupacz ein Anführer der Taboriten nahe an diesem Dorfe eine grosse Niederlage von den Pragern erlitten i).

6) Chlistowicze, von 32 N. mit einer St. Andreaskirche, welche einer aus dem Geschlechte der Hrn. von Berka 1402, da er aus Palästina zurückkam, errichtet, und dieselbe, weil die hiesige Lage mit jener, wo der Tempel Salomons stund, eine ziemliche Aehnlichkeit hatte, Sion genannt hatte. Dieser Kirche entgegen sind noch gewölbte Keller, darinn man oft verschiedene kleine Münzen, die vor Alters geprägt wurden, entdecket hat, tiefe Graben, eingefallene Mauern mit steinernen Treppen und Thürpfosten von dem ehemal sehr festen Bergschlosse Kohacz anzutreffen, welches K. Siegmund 1437. den 8. Sept. zerstörte, und dessen Besitzer Kohacz gefangen nahm.

h) Archiv. Parochiae.

i) Anonym. Rerum boem. script. T. 2. Pulkava a. h. Annum.

7) Chrauſtkow, von 9 N. 8) Zdeſlawicz von 9 N. 9) Wſchesok von 10 N.

10) Wernirzow, von 26 N., davon 9 nach Hradek oder Podiauß gehören.

11) Miletic von 12 N.

12) Albrechtic, ein Meyerhof ſammt Schäferey.

13) Roſtierz, von 21 N. mit einem Geſundbrunnen, deſſen ſich viele mit gewünſchter Wirkung bedienen. Nahe an dem hieſigen Phaſangarten werden häufig grünliche, bleich gelb geſprengte, und ſehr leichte Steine geſammelt, die wie ein Asbeſt leicht Feuer faſſen, und brennen; wie auch noch andre eben auf ſolche Art gefärbte Steine, die aber um ein merkliches ſchwerer und härter ſind, und kein Feuer faſſen, doch aber ſich ganz fein polliren, und zu verſchiedenen Gefäßen, als Salzfaſſeln, Meſſerſchalen, u. d. m. ganz füglich verarbeiten laſſen.

14) Roſchitz, von 21 N., mit einer Kirche unter dem Tit. Marien Geburt, die mit einer 27 Centner ſchweren, und 1404. doch ohne allen Namen gegoſſenen Glocke verſehen iſt. Sie iſt vor einigen zehn Jahren auf drey Seiten beſchädiget worden.

15) Widicze, von 20 N. mit einer St. Nikolaikirche, die 1384. mit eigenem Pfarrer verſehen war. Bey dieſer Kirche kommen vorderſt folgende zwey Dinge als wahre Seltenheiten anzumerken.

1)

1.) Die prächtige etwan 17 Ct. schwere, und mit verschiedenen Figuren, die zum Theil das Leiden Christi, zum Theil aber andre Heiligen vorstellen, ganz nett gezierte Kirchenglocke. Die Gesichter, und Kleidungen der gleich gesagten Figuren sind mit verschiedenen in Schmelz gegossenen Farben auf das niedlichste staffiret. 2.) Ein Kelch, der ungefähr 5 österreichische Seidel fasset, sowohl in, als auswendig stark vergoldet, und mit einem Wappen, welches einen über eine Stadtmauer halb hervorragenden Bock vorstellet, samt folgender Aufschrift bezeichnet ist: Siegmund Bozelka von Riesenfels Diesen Kelch hat 1648. ein schwedischer Soldat mit Namen Nikolaus nebst einem andern gleichfalls stark vergoldeten Gefäß, das in der Forme eines Tiegels gestaltet ist, und mitten auf dem Deckel einen aufrecht stehenden Adler, am Rande aber eine kaiserliche Krone mit den Buchstaben: R. II. führet, der hiesigen Pfarrkirche verehret, und sich dabey folgendermassen geäußert: Er habe diese Kelche in einem weit von hier entlegenen Schlosse erbeutet, und dieselben schon lange Zeit mit sich geführet, und da er in diesem Dorfe eine seinem Namenspatron gewidmete Kirche angetroffen hatte, so habe er den Entschluß gefaßt, derselben diese Kirchengefäße auf ewige Zeiten zu schenken. Dieser Kelch ist von dieser Zeit an zweymal entfremdet, aber allemal wieder, und zwar das erstemal in einer Zeitfrist von 30 Jahren, das zweytemal nach 25 Jahren, ohne den Dieb zu entdecken, der Kirche wieder glück-

sich zurückgestellet worden k). 16) Alt Chota von 9 N. 17) Neu Chota, von 6 N.

18) Tuchoticz, von 17 N. 19) Dobrzen, von 34 N., mit einer St. Wenzelskirche, die schon auf das Jahr 1384. und 1385. als Pfarrkirche vorkömmt l). Dieses Gut gehörte im Jahr 1385. samt Suchdol dem Hrn. Niklas von Dobrzen, und 1571. dem Ritter Georg Wodieradsky von Hrussow m).

20) Wysoka von 17 N., mit einer Pfarrkirche unter dem Tit. Marien Heimsuchung, die schon 1384. mit eigenem Pfarrer versehen war, zur Zeit der hussitischen Unruhen aber wurde sie desselben beraubt, dann von dem Bikaner Pfarrer administriret, und 1758. auf die Veranstaltung des Hrn. Wenzels von Pucholz beyder Rechten Doktors, und Besitzers dieses Gutes abermal mit eigenem Pfarrer versehen. Die Wohnung für den neuangestellten Pfarrer ist in so lange zu Suchdol in dem Herrnhause angewiesen worden, bis ein neues Pfarrhaus zu Wysoka würde errichtet werden, welches aber noch bis auf den heutigen Tag unerfüllet blieb. Nächst an diesem Dorfe sieht man auf dem Berg Wysoka eine 1697. von Gr. Franz Anton Spork unter dem Tit. des heil. Johann Taufs. prächtig

k) Lib. Memorab. Parochiae.

l) LL. Erect. Vol. 13. B. 8.

m) Prager Landtag n. J. et Urkunde in Diplom. Wartenberg. a. Gelas. Mon. T. 1.

prächtig erbaute Kirche samt einem Meyerhofe, und einem herrlichen Belvedere, so aber durch die Länge der Zeit schon ziemlich eingegangen ist. Im J. 1718. schenkte der obgesagte Graf dieses sämmtliche Gebäu samt der Kirche, und den hierzu gehörigen Feldern den unbeschuhten Augustinern zu Liſa. Man findet eine Beschreibung hiervon in dem denkwürdigen Antiquarius des Elbstroms S. 112 u. f., wie auch in Köhlers Münzbelust. von J. 1734. S. 105., wo auch die bey solcher Gelegenheit geprägte Schaumünze in Kupfer erscheint.

21) Suchdol, Sukdol, ein Flecken von 39 N. mit einer Filialkirche unter dem Titel der h. Jungfr. Margareth, die schon 1384. mit eigenem Pfarrer besetzt war, und noch heut zu Tage insgemein statt jener zu Wysoka als Pfarrkirche angesehen wird. Das herrschaftliche Schloß war ehedem um ein merkliches größer, wie auch der Flecken selbst, dessen noch merkliche Spuren anzutreffen sind. Das Wappen dieses Fleckens stellet einen abgebrochenen Baum vor, in dessen Stamme eine Hacke stecket.

Im Jahr 1743. den 14. Aug. starb hier auf seinem Schlosse der berühmte Wenzel Neumann von Puchholz. Er kam 1670. in der Stadt Prag zur Welt, erwarb sich durch seine gründliche Rechtsgelahrheit einen allgemeinen Ruhm, und wurde fünfmal zum Rektor Magnifikus der juridischen Fakultät auf der hohen Schule zu Prag, dann zum Advokaten des königl. Fiskus, und lezlich zum kaiserl. Rath

ernannt. Als K. Karl VI. 1738. die Verfassung eines neuen Gesetzbuches für das Königreich Böhmen angeordnet hatte, ist auch unser Neumann nebst vielen andern berühmten Rechtsgelehrten zu diesem Werke berufen worden. Er arbeitete die Artikel über die Gerichtsstellen, Gerichtshandlungen, und Erblassungen ganz schicklich aus, und brachte dieses Werk in wenigen Jahren glücklich zu Ende n).

22) Mißkowicz von 32 N. 23) Mezoleß, Mezholes von 22 N.

24) Malenowicze von 16 N. 25) Rohrschmidte von 1 N. 26) Koczaurow, eine Hegershütte. 27) Michow, Michowecz, gleichfalls. 28) Zdeslawicz, Meyerhof. 29) Augezd, Schäferey. 30) Roßkoß, Rozkoß, von 12 N.

31) Borzetitz von 16 N. Dann 32) die Karlsmühle. 33) Rokosower, 34) Dubiner, 35) Wegwanower, 36) Walcher, 37) Königoteicher, 38) Slamenitzer, 39) Rzeschetar, und 40) Sioner, gleichfalls Mühlen. 41) Thiergarten, mit einem Hegershäusel.

Gut

n) Abbildung der böhm. und mährischen Gelehrten. 1 Th.

Gut Hradek ober Podiauß.

Smil Mysska Ritter von Zlunicz hielt selbes 1561. im Besitze. Diesem folgte gegen das Jahr 1571. Siegmund a), und dann zu Ende des gleichgesagten Jahrhunderts Christoph, aus eben diesem ritterlichen Geschlechte, dessen Güter nach der Schlacht am weißen Berge konfiscirt, und 1625. den Dienstag nach Dorothea an den Hrn. Wenzel von Wchinitz um 59860 Gulden 30 kr. abgetreten wurden b). Gegen die Mitte des siebenzehnten Jahrhunderts gelangte dieses Gut an den Ritter Johann Salazar de monte Albano, der 1651. den Pat. Mathias Valecius aus dem Cistercienserkloster in Welehrad zu der Pfarrpfründe in Solopisk präsentiret hatte c). Der jetzige Besitzer dieses Guts Joseph Wraždа Freyherr von Kunwald hat selbes erblich übernommen. Hieher gehören:

1) Hradek, Hradek nad Podiauſy, ein Schloß und Dorf mit einem Meyerhofe von 45 N. 5 liegt 9 gem. Meil von Prag ostwärts entfernt.

2) Solopisk, von 52 N. mit einer Pfarrkirche unter dem Titel des heil. Apost. Bartholomäus, die schon auf das Jahr 1384. und 1495. mit eigenem Pfarrer besetzt war d). 3) Jelschan von 19 N. 4) Hattie, mit einem Meyerhofe von 20 N.

a) Prag. Landtäge.
b) MS.
c) Liber Memorabil. Parochiae.
d) LL. Erect. Vol. 2. C. 20.

Digitized by Google

Kaiserl. Königl. Kammeralgut Beczwar.

Gehörte zu Anfang des vorigen Jahrhunderts dem Herrn Ladislaw Kostomlaczky von Mrzezowicz, dessen Gut nach der Schlacht am weißen Berge um 7099 Sch. 20 Gr. abgeschätzt, und die Hälfte davon dem königl. Fiskus zugesprochen wurde. Ladislaw erlegte mit landesfürstlicher Bewilligung die ihm auferlegte Geldstrafe, und blieb noch ferner im Besitze seiner Güter a). Gegen die Mitte des gegenwärtigen Jahrhunderts fiel selbes dem Hrn. Johann von Hangwicz b), und bald darauf gegen das J. 1762. dem Hrn. Johann Hillebrand von Brandau zu, von dem es die seligen Andenkens K. K. Maria Theresia käuflich übernommen, und dem Feldmarschall Gideon Freyh. v. Loudon seiner ausnehmenden Verdienste wegen verehret hatte. Dieser erhabene Feldherr, der seine Lorbeerkränze mitten auf dem feindlichen Wahlplatze zu sammeln gewohnt war, trat selbes nach wenigen Jahren abermal der königlichen Kammer käuflich ab. Hieher gehören:

1) Groß Beczwar, Beczwary, von 40 N.; liegt 9 gem. Meilen von Prag ostwärts entfernt.

2) Klein Beczwar, Beczwarek, mit einem Schlosse von 39 N.

3)

a) MS.

b) Erber l. c.

3) Podmleinsky Mleyn oder Groß Bezwarer Mühle, die ½ Meil entlegen ist.

4) Bilkow von 9 N., ¼ Meil entlegen.

5) Drahobudicze von 53 N., mit einer Pfarrkirche unter dem Titel der heil. Dreyeinigkeit, die 1762. mit eigenem Pfarrer versehen, und 1778. auf königliche Kosten der K. K. Maria Theresia sehr prächtig hergestellet wurde.

Gut Groß Gbell.

Gehöret dem Ritter Ignaz Nachodsky, v. Neudorf. Hieher gehören:

1) Groß Gbell, Xbell, von 34 N. mit einer Pfarrkirche unter dem Titel Marien Himmelfahrt.

2) Klein Gbell, Xbilek, von 6 N. samt einem Jägerhause.

Gut Radborz.

Gehörte zu Anfang des siebenzehnten Jahrhunderts den Hrn. Hornateczky, wie wir schon bey Zbraslawicz gesehen haben, hald darauf fiel selbes den Freyh. von Kraft zu a). Der jezige Besitzer davon ist Johann Joseph Reichsgraf von Rhevenhüller-Mersch. Hieher gehören:

1)

a) Balbin. Misc. L. 1. c. 31.

1) Radborz von 21 N. mit einem Meyerhofe, und einer Kirche unter dem Titel des heil. Wenzel.

2) Groß Skalicz von 14 N. davon etwas nach Zbraslawicz gehöret. 3) Korzenicz von 43 N. gehörte 1615. dem Hrn. Christoph Kokorzowecz von Kokorzowa a). 4) Paschinka von 49 N. mit einem Meyerhofe.

5) Sedlow gleichfalls von 29 N. 6) Tieschinka, Stiessinka, von 8 N.

Herrschaft Petschkau.

Gehörte 1615. dem Hrn. Paul Hrabanie von Przerubenicz a), bald darauf fiel selbe dem Herrn Christoph Harrant käuflich zu, dessen Güter nach der Schlacht am weißen Berge an den kön. Fiskus gezogen, und 1622. den 1. Nov. an die Fr. Salomena Harrant um 42579 Sch. 8 Gr. 4 pf. abgetreten worden sind b). Nach wenigen Jahren gelangte selbe an den k. k. Rath Hrn. von Gebhard c). Gegen die Mitte des gegenwärtigen Jahrhunderts nahmen die Freyherren von Koch den Besitz davon, von denen sie an den jetzigen Besitzer Gottfried Freyh. von Koch Sr. kais. kön. apostol. Majestät Hofrath erblich gekom-

a) Prager Landtag n. J.

a) Prager Landt. n. J.

b) MS.

c) Hist. S. I. P. 4. L. 6.

gekommen ist. Der Boden ist in hiesiger Gegend sehr fruchtbar, und wird insgemein der ersten Klasse beygerechnet. Man traf auch vor wenigen Jahren nicht ferne von Peczkau an dem so genannten Orte Hranicz und bey dem Dorfe Polep Granaten von der besten Gattung an. Hieher gehören:

1) Perschkau, Peczky Hrabanowy, ein Flecken von 87 N. mit einem Schlosse, und einer Kirche unter dem Titel Marien Geburt, die 1384. mit eigenem Pfarrer versehen war; liegt rechts an der Wiener Poststrasse 8½ gem. Meil. von Prag ostwärts entfernt.

Zwischen Peczkau und Nebowid trift man eine öffentliche Kapelle unter dem Namen Aller Heiligen mit einem Gottesacker an, wo mehr als achthundert im letzten Kriege an der Seuche verstorbene Soldaten begraben wurden.

2) Opatowicze von 19 N. 3) Bogischt, Bogisstie, von 10 N.

4) Bohauntowitz, Bohuntowicze, von 36 N.

5) Dobeschowicz von 16 N. 6) Polep von 40 N. 7) Nebowid, Nebowidy, von 56 N. mit einer Pfarrkirche unter dem Titel der heil. Ap. Petri und Pauli, die schon 1384. mit eigenem Pfarrer besetzt war. 8) Tiefenthal, hluboky Dul, von 12 N.

9) Nepomierzicz von 40 N.

10) Sutiegowka, jezt Annadorf, von 28 N., davon 2 nach Hradek gehören, mit einer St. Annakirche, die von einem Lokalkapellan administriret wird.

11)

11) Groß Kralitz, Kraliczc, von 27 N.
12) Klein Kralitz, Kraliczky, von 13 N.
13) Kamena Lhota, von 14 N.
14) St. Johanndorf von 15 N.
15) Wonomischl von 35 N.
16) Buda von 3 N.
17) Potrzeba einschichtig.

Gut Skreischow.

Zählet samt einem Meyerhofe 17 N., gehöret samt 2) Janowicz von 36 N. dem Spitale in Polnau, und liegt ½ Stunde von Polna ostwärts.

Summarischer Inhalt

der sämmtlichen Städte, Flecken, Herrschaften, Güter und Dörfer, die im Czaslauer Kreise liegen.

Städte.

Deutsch Brod	S. 154	Kuttenberg	S. 23
Czaslau	7	Polna	130
Gang	57	Przibislaw	132

Flecken.

Biela	128	Lipnitz	140
Borau	134	Lukawecz	198
Chotieborz	121	Maleschau	224
Chocrusitz	85	Wognu Miestecz	127
Czechticz	205	Neuhof	15
Czestin Koskel	217	Petschkau	236
Haber	164	Weiß Podol	87
Hammerstadt	208	Przibram	116
Humpolecz	149	Ronnow	98
Roth Janowitz	56	Sewzat	189
Goltz Jenikau	110	Stecken	138
Windig Jenikau	145	Suchdol	231
Kaczow ob d. Sazawa	216	Swietla	167
Ober Kralowitz	206	Willimow	108
Unter Kralowitz	179	Zahradka	179
Kreuzberg	134	Zbrasslawicz	220
Krziwsaudow	203	Zrucz	212
Ledecz	173	Zleb	92

Herr-

Digitized by Google

Auhrow S. 116
Aumonin 18
Baczkow 167
Beczwar 234
Bestwin 101
Biela 128
Breitenhof 144
Brzewnitz 163
Budikau s. Schrittens
Chotieborz 121
Chotomierzicz s. Zbraslawicz
Czaslawsko s. Prawonin
Czechticz s. Krziwsaudow
Damirow 57
Frauenthal 159
Freyssassen Schwenda 201
Freyssassen Gerzabek 202
Friedenau s. Schrittens
Ginditz 221
Groß Gbell 235
Habern 163
Hammerstadt 208
Heralecz 149
Hlizow 58
Hodkow 215
Hogeschin 118
Horka s. Zbraslawicz
Hoskaczow s. Goltz Jenikau
Hradek ober Podiaus 233
Humpolecz s. Heralecz
Roth Janowicz 55
Janowitz s. Skreischow
Goltz Jenikau 109
Windig Jenikau 145
Iglauer böhm. Dörfer 143
Jinditz s. Ginditz
Kaczow 215
Karlswald s. Schrittens
Klokoczow s. Bestwin
Kluk 13
Konarowitz 58
Koschetitz 195
Ober Kralowicz 206
Kraupen 123
Krchleb s. Sedlecz
Krzesetitz s. Aumonin
Krziwsaudow 203
Kwietnau s. Wiesz
Lauka s. Schrittens
Ledecz 172
Libitz 119
Lipka s. Modletin
Lipnicz s. Schrittens
Lipnitzer Gericht s. Neudorf
Lukawecz 198

Malleschau S. 222
Malletsch 119
Martinicz 178
Mezyleßy 197
Modletin 118
Morawan ſ. Ronnow
Negepin 117
Nemojow ſ. Chotieborz
Neudorf 171
Neuesdorf 120
Neuhof 13
Okrauhlitz 152
Petschkau 236
Podhorzan 89
Pollerskirchen 147
Polna 129
Prawonin 200
Przibram 116
Radborz 235
Rapaschow ſ. Zbraſlawicz
Rindlerhof 145
Ronnow 96
Roſochatecz 124
Ruſchinow 117
Sauticz 206
Schrittens S. 136
Sedlecz 59
Sehuſchitz 83
Selau 181
Skreiſchow 238
Smilau ſ. Schrittens
Stiepanow 126
Neu Studenecz 125
Swietla 167
Tupadl 93
Trzemoſchnitz ſ. Ronnow
Welletau 57
Weſtecz ſ. Ronnow
Wiez 151
Wiklanticz 195
Williznow 103
Willimowicz 167
Wognu Mieſtecz 127
Wonſchowitz 221
Woſtrow 214
Wrbicz 167
Zbraſlawicz 219
Zrucz 210
Zak 93
Zleb 90

Dörfer und einzelne Wohnſtätte im ganzen Kreiſe ſämmtlich 1305.

Zerſtörte Städte und Flecken 6.

Zerſtörte Schlöſſer 27.

Zerſtörte Klöſter 5.

Zerſtörte Dörfer 2.

Digitized by Google

Digitized by Google

Digitized by Google

Digitized by Google

Digitized by Google

Digitized by Google

Digitized by Google

UNIVERSITY OF MICHIGAN
3 9015 06379 0425